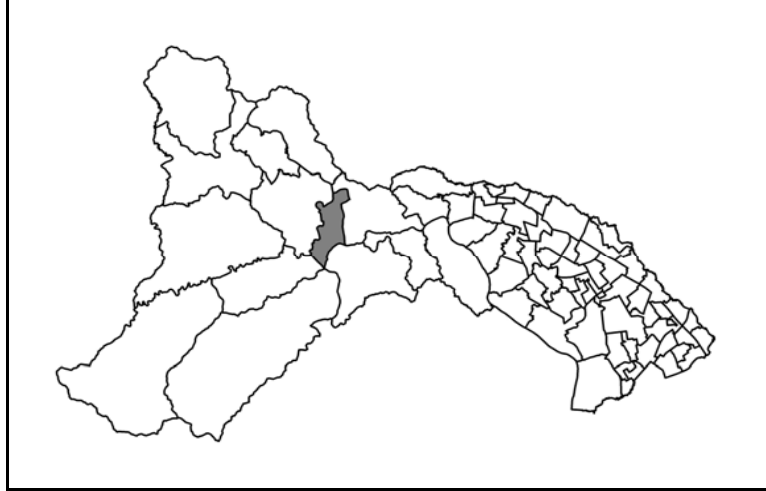


○地区を構成する町丁

【緑区】青山、三ヶ木

○位置図



○地区自治会連合会名(自治会名)

津久井町(新宿, 中村, 原替戸, 野尻, 鮎子, 青山)

○地区概況

西側を道志川が流れ、北側の津久井湖に注いでいる。
国道412号と413号が縦横に通り、その交差点付近に住宅が多い。
東側には津久井湖ゴルフ場がある。

○建物数・人口

建物		区分		建物 (棟数)
建物	木造(昭和55年以前)	461	棟	
	木造(昭和56年以降)	814	棟	
	非木造(昭和55年以前)	71	棟	
	非木造(昭和56年以降)	124	棟	
合計		1,469	棟	
人口		区分		人口 (人)
人口	0~4歳	90	人	
	5~64歳	2,336	人	
	65歳以上	929	人	
	合計	3,355	人	

○所見

- 道志川、津久井湖、青山川沿いは土砂災害が起こりやすい地形となっている。
- 富士山の大規模噴火時には2cm未満の降灰が予測されており、道路や鉄道の通行支障、停電などのおそれがある（風向きによってはより重大な被害のおそれもある）。

○防災関連施設

市役所、まちづくりセンター、出張所等の主な公共施設	津久井中央連絡所, 西青山地域センター, 津久井中央地域センター, 津久井生涯学習センター, 横浜水道局青山水源事務所
警察署	
消防署	
消防団詰所	三ヶ木, 青山, 鮎子
病院等	森田病院
主な災害時要援護者施設	ピュアらいふ相模原三ヶ木, あんしん共同住宅 どうし川荘
幼稚園、保育園	津久井中央保育園
学校、大学	県立津久井高等学校, 津久井中央小学校
避難所	津久井中央小学校
※洪水時避難所兼用	
洪水時避難所	
広域避難場所	津久井湖ゴルフ倶楽部
防災備蓄倉庫	青山3848鮎子国道脇, 津久井中央小学校
※広域避難場所対応	
臨時ヘリポート	

○地震被害予測結果

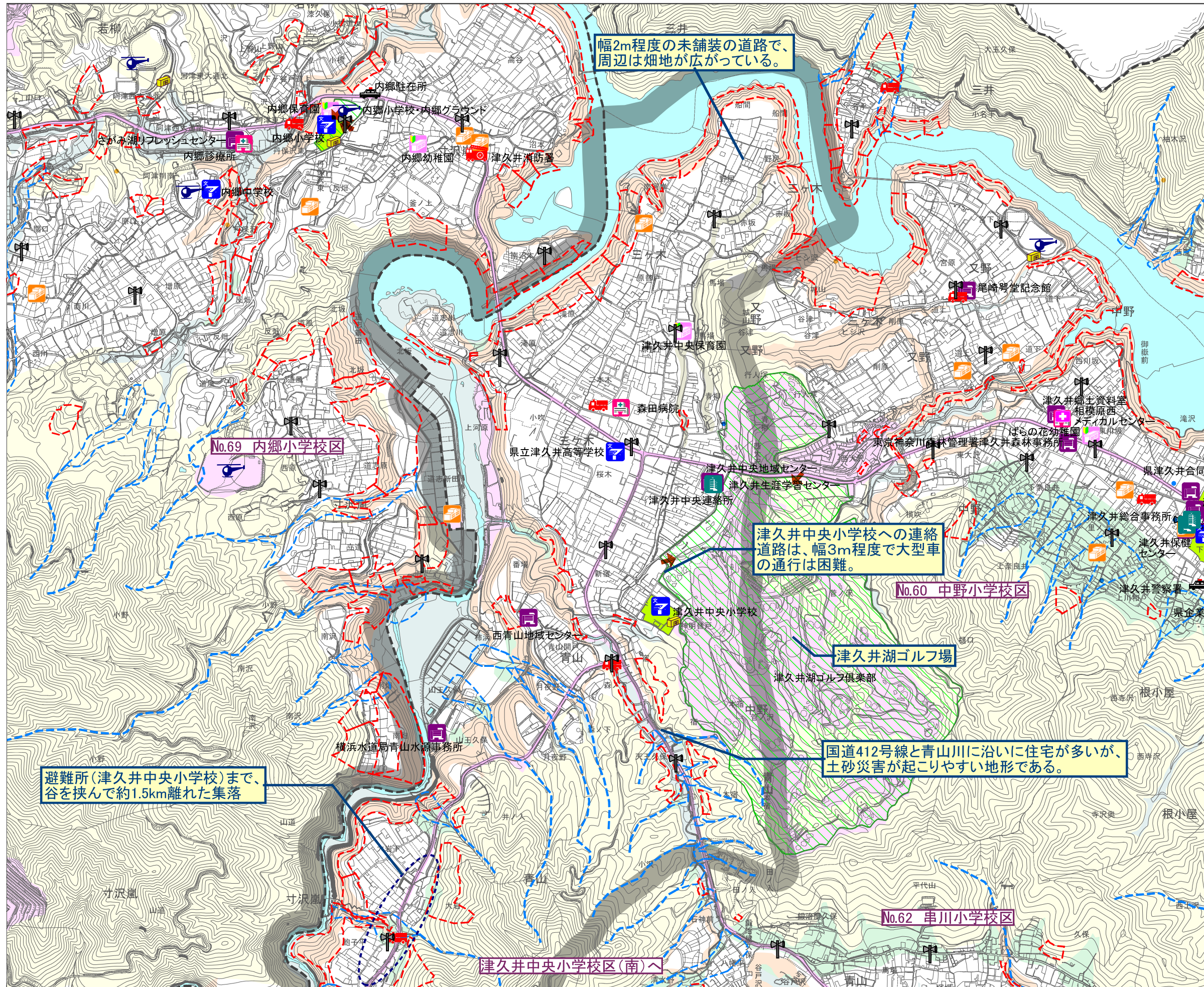
	東部直下地震		西部直下地震		大正関東タイプ地震	
	被害量	比率	被害量	比率	被害量	比率
建物全壊	26 棟	1.8 %	69 棟	4.7 %	0 棟	0.0 %
建物焼失	0 棟	0.0 %	1 棟	0.1 %	0 棟	0.0 %
死者	2 人	0.0 %	4 人	0.1 %	0 人	0.0 %
閉込者	8 人	0.2 %	20 人	0.6 %	0 人	0.0 %
重傷者	2 人	0.1 %	6 人	0.2 %	0 人	0.0 %
軽傷者	24 人	0.7 %	39 人	1.2 %	1 人	0.0 %
避難所避難者(当日)	70 人	2.1 %	150 人	4.5 %	2 人	0.0 %
避難所避難者(1週間後)	209 人	6.2 %	319 人	9.5 %	26 人	0.8 %

○災害危険度評価

危険度評価項目	→危険度が高い
水害	■■■■
土砂災害	■■■■
地震による地盤災害	■■■■
地震による建物被害、火災	■■■■

○近年の主な災害履歴

平成20年 8月28日 床下浸水1戸



防災関連施設等

	市役所、まちづくりセンター等
	公民館、主な公共施設等
	警察署、交番、駐在所
	消防署
	消防団詰所
	病院等
	主な災害時要援護者施設
	幼稚園、保育園
	学校、大学
	避難所・洪水時避難所
	広域避難場所
	広域避難場所への車両進入可能箇所
	救護所
	防災備蓄倉庫
	ひばり放送塔
	雨水調整池
	臨時ヘリポート
	災害時協力井戸
	緊急輸送路
	小学校区境界
	地区自治会連合会境界

地形分類

	山地・丘陵地
	低地
	台地
	台地上の浅い谷
	段丘崖
	山麓堆積地形・扇状地
	人工地形

災害履歴

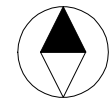
	浸水があったところ
	土砂災害があったところ

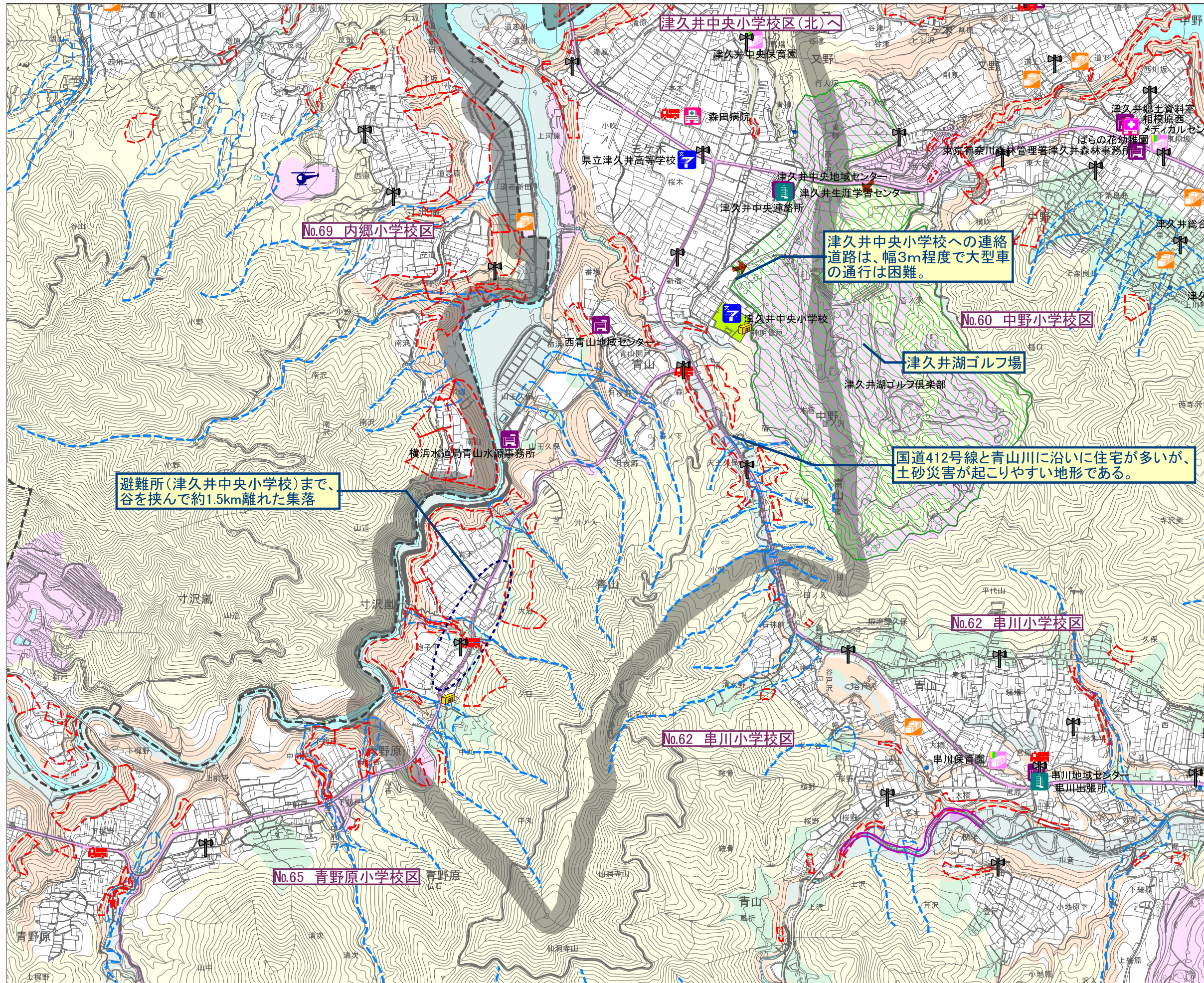
災害危険箇所等

	重要水防区域
	浸水想定区域(河川氾濫)
	浸水想定区域(内水)
	浸水被害警戒地域
	土石流危険渓流
	土石流危険区域
	急傾斜地崩壊危険箇所
	地すべり危険箇所

書き込み欄

みなさんが知っている防災の情報を記入しましょう(例: 浸水しやすいところ、防火水槽の位置など)





凡 例

防災関連施設等	
	市役所、まちづくりセンター等
	公民館、主な公共施設等
	警察署、交番、駐在所
	消防署
	消防団詰所
	病院等
	主な災害時要援護者施設
	幼稚園、保育園
	学校、大学
	避難所・洪水時避難所
	広域避難場所
	広域避難場所への車両進入可能箇所
	救護所
	防災備蓄倉庫
	ひばり放送塔
	雨水調整池
	臨時ヘリポート
	災害時協力井戸
	緊急輸送路
	小学校区境界
	地区自治会連合会境界

地形分類	
	山地・丘陵地
	低地
	台地
	台地上の浅い谷
	段丘崖
	山麓堆積地形・扇状地
	人工地形

災害履歴	
	浸水があったところ
	土砂災害があったところ

災害危険箇所等	
	重要水防区域
	浸水想定区域(河川氾濫)
	浸水想定区域(内水)
	浸水被害警戒地域
	土石流危険渓流
	土石流危険区域
	急傾斜地崩壊危険箇所
	地すべり危険箇所

書き込み欄

みなさんが知っている防災の情報を記入しましょう(例: 浸水しやすいところ、防火水槽の位置など)



1:15000

