








みなみ はし もと

# 南橋本駅

## Minamihashimoto Station

さがみはら  
駅・駅周辺等  
バリアフリー  
マップ














車椅子での移動情報 (地上出入口～改札口)	車椅子での移動情報 (改札口～各ホーム)	乗降口との段差・隙間を 縮小しているホーム	ホームドア	トイレ (改札外も含む)	AED	有人 時間帯
 移動できる 経路があります	 移動できる 経路があります	なし	なし	    	なし	6:45～ 20:20 21:00～ 終電

### 図の見方と表記

#### ピクトグラム (絵文字)

 エレベーター	 トイレ	 券売機
 エスカレーター (上り、下り)	 車いす対応 トイレ	 駅務室
 エスカレーター (上りのみ)	 オストメイト 対応トイレ	 待合室
 エスカレーター (下りのみ)	 乳幼児設備	 バスのりば
 車いすスロープ	 AED	 タクシーのりば
 案内所	 案内板	 交番・派出所


#### 施設等の色分け

 エスカレーター	 券売機
 スロープ	 その他駅施設
 階段	 駅ビル、 売店等商業施設
 ホームドア	 トイレ(駅改札内)
 自由通路・ 歩行者用デッキ	 トイレ(駅改札外)
 改札内コンコース	

#### SPコードについて

このマップには、「SPコード」という2次元コードが右下、左下についています。専用の読み取り装置(スピーチオなど)で読み取ると、駅改札内の施設案内や改札口を出てからのバス、タクシーへの乗継など、このマップに描かれている主な内容を音声で聞くことができます。

※読み取り装置について一部読み取りエラーが出る場合がありますが、その場合は再度読み取りをお願いいたします。



## らくらくおでかけネット

<https://www.ecomo-rakuraku.jp/ja>



## 神奈川バス案内WEB（神奈川県バス協会）

<https://www.kanagawabus.or.jp/>



## 神奈川県タクシー協会

<https://www.taxi-kanagawa.or.jp/>



## ことばの道案内（市HP）

<https://www.city.sagamihara.kanagawa.jp/kosodate/fukushi/1026641/shogai/1016082/1006536.html>

視覚に障害があり、地図を理解することが難しい方に、駅やバスの停留所等から目的施設までの道のりをことばで案内しています。音声ソフトの入ったパソコンや、音声機能付きの携帯電話等で、道案内情報を聞く事ができます。



さがみはら 駅・駅周辺等バリアフリーマップ 令和6年3月発行

発行元 相模原市都市建設局まちづくり推進部交通政策課

〒252-5277 相模原市中央区中央2-11-15 電話 042-769-1395



相模原市ホームページ