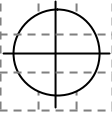













# 配 置 図

申請者氏名			助成事業 箇所	相模原市											
敷地面積	m <sup>2</sup>	1階部分 家屋面積	m <sup>2</sup>	既設雨水浸透 ます(設置数)	基	認定雨水浸透 ます(計画数)	基								
方位															
															
<p><b>【作図記号凡例】</b></p> <table style="width: 100%; border: none;"> <tr> <td style="width: 30%;">敷地形状</td> <td style="width: 20%;">: 細線 (  )</td> <td style="width: 30%;">既設雨水浸透ます設置箇所:</td> <td style="width: 20%; text-align: center;"></td> </tr> <tr> <td>1階部分の家屋形状</td> <td>: 太線 (  )</td> <td>認定雨水浸透ます計画箇所:</td> <td style="text-align: center;"></td> </tr> </table>								敷地形状	: 細線 (  )	既設雨水浸透ます設置箇所:		1階部分の家屋形状	: 太線 (  )	認定雨水浸透ます計画箇所:	
敷地形状	: 細線 (  )	既設雨水浸透ます設置箇所:													
1階部分の家屋形状	: 太線 (  )	認定雨水浸透ます計画箇所:	