

## 重点整備地区と特定経路

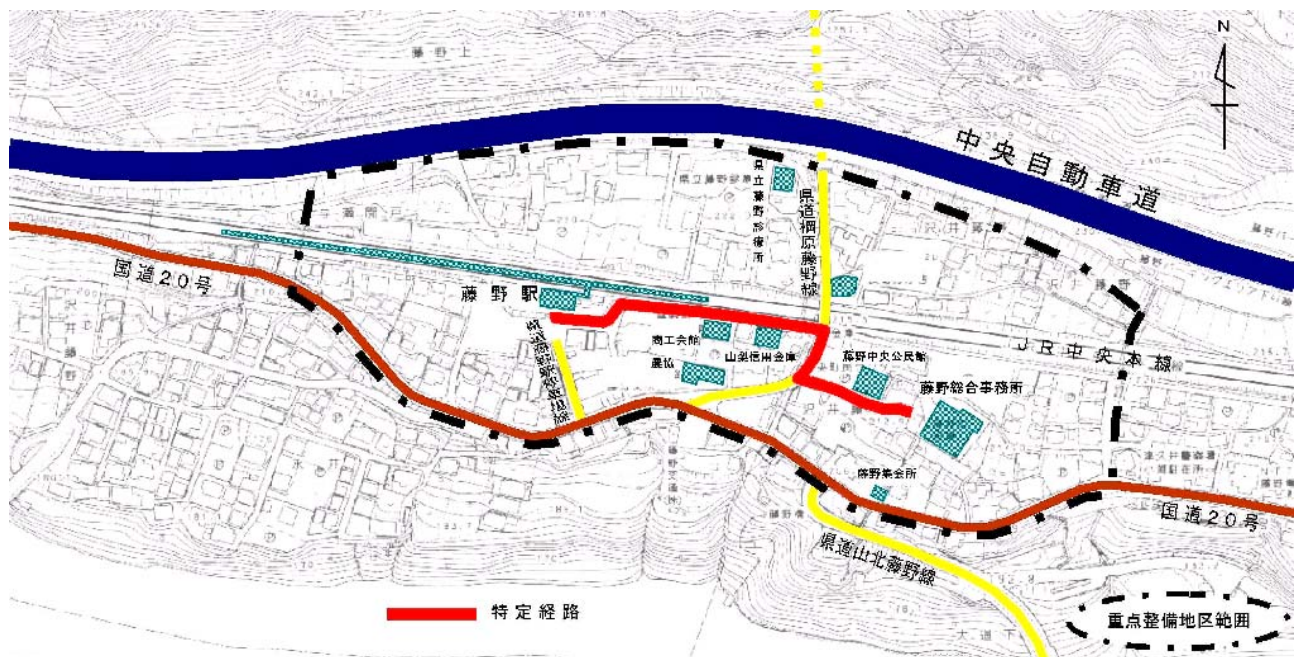
重点整備地区は、特定旅客施設であるJR藤野駅周辺において、駅を中心として徒歩圏内（おおむね500メートル以内）を対象に主要施設の分布状況や利用状況を考慮して設定した区域です。

その区域で、特定旅客施設から官公庁施設、福祉施設など高齢者や身体障害者等が日常よく利用する施設までを結ぶ経路を特定経路として位置付け、平成22年（2010年）までに整備を推進します。

### ■重点整備地区と特定経路

重点整備地区	事業主体	路線名	延長
JR藤野駅周辺地区	神奈川県	県道桐原藤野線	40m
	相模原市	市道藤野駅藤中	180m
		市道役場	73m

### 藤野駅周辺地区



## 特定経路事業における基本的な整備内容

---

### (1) 歩道の整備について

- ・ 駅改札レベルとの段差を解消するスロープの設置に努めます。
- ・ 勾配や段差等の改善による連続した路面の平坦化に努めます。
- ・ 連続性に配慮した視覚障害者用誘導ブロックの設置を推進します。
- ・ 滑りにくく水はけのよい舗装による整備を推進します。

### (2) 案内表示の整備について

- ・ 公共施設や身体障害者用トイレの位置、バリアフリー化された経路を示す案内板等の設置に努めます。

### (3) 交差点部の整備について

- ・ 交差点部等には、視覚障害者用誘導ブロックを設置し、安全に通行ができるよう整備に努めます。
- ・ 横断歩道に接続する歩道には、車いす使用者などが滞留できるように平坦部の確保に努めます。

## 路線別における整備計画

### ア 神奈川県

事業実施者	津久井土木事務所 工務部 道路維持課 神奈川県相模原市津久井町中野937-2
-------	---

#### ①県道522号

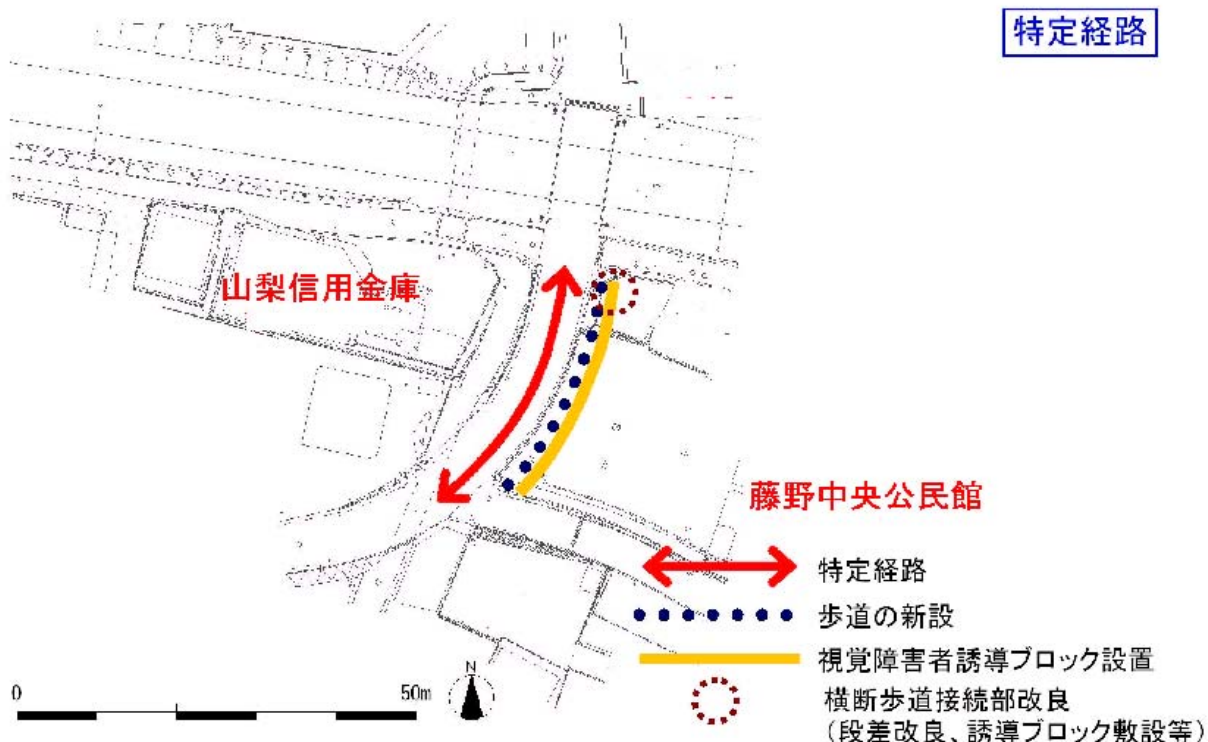
事業区間 (始点：藤野総合事務所入口 終点：市道藤野駅藤中交差点)

延長 (40m)

事業の内容	事業量	実施予定期間	
		着手	完了
歩道の整備 (新設)	40 [m]	平成19年度	平成22年度
視覚障害者用点字ブロック設置	40 [m]	平成19年度	平成22年度
横断歩道接続部の改良	1カ所	平成19年度	平成22年度
事業実施に際し配慮すべき 重要事項			

### 藤野駅周辺地区・県道欄原藤野線

特定経路



イ 相模原市

事業実施者	土木部 藤野建設課 神奈川県相模原市藤野町小淵2, 000
-------	----------------------------------

①市道藤野駅藤中

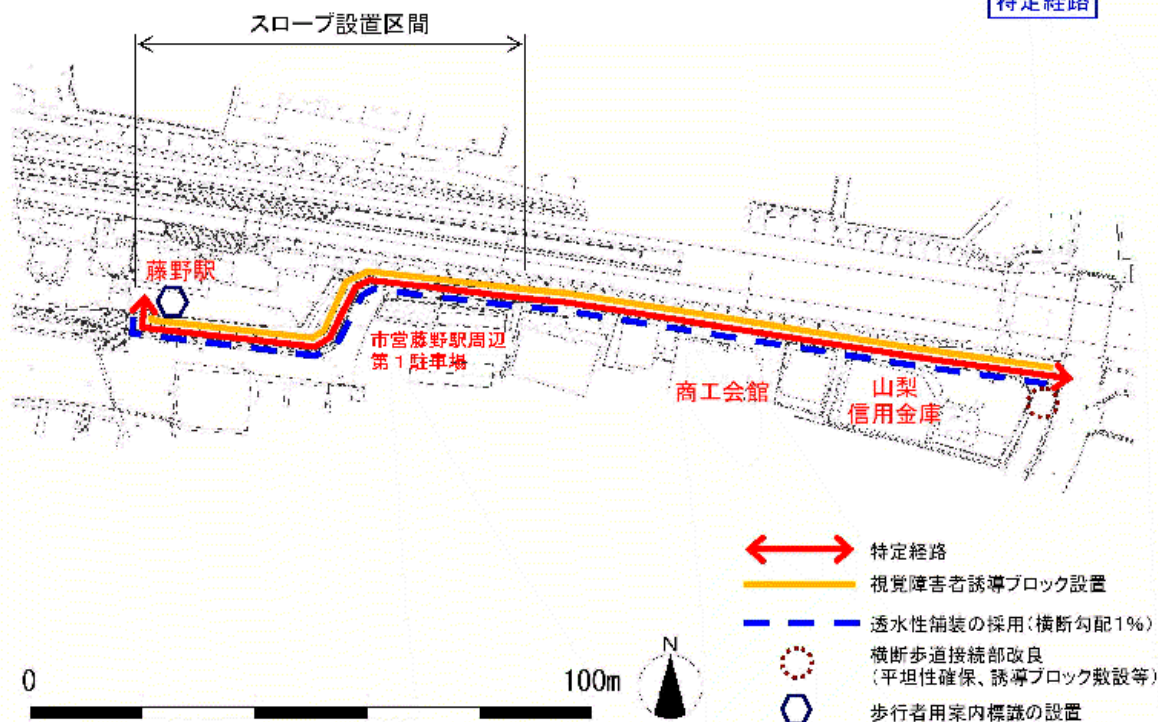
事業区間 (始点：藤野駅 終点：県道桐原藤野線交差点)

延長 (180m)

事業の内容	事業量	実施予定期間	
		着手	完了
スロープ新設	51 [m]	平成17年度	平成19年度
視覚障害者用点字ブロック設置	180 [m]	平成17年度	平成20年度
駅周辺施設案内標識設置	1カ所	平成17年度	平成20年度
横断歩道接続部の改良	1カ所	平成17年度	平成20年度
透水性舗装の敷設	180 [m]	平成17年度	平成20年度
事業実施に際し配慮すべき 重要事項			

藤野駅周辺地区・市道藤野駅藤中

特定経路



②市道役場			
事業区間 (始点：藤野総合事務所入口 終点：藤野総合事務所)			
延長 (73m)			
事業の内容	事業量	実施予定期間	
		着手	完了
歩道の整備 (拡幅)	73 [m]	平成21年度	平成22年度
視覚障害者用点字ブロック設置	73 [m]	平成21年度	平成22年度
透水性舗装の敷設	73 [m]	平成21年度	平成22年度
事業実施に際し配慮すべき 重要事項			

