

さがみはら 駅・駅周辺等 バリアフリー マップ

はしもと 橋本駅 Hashimoto Station

らくらくおでかけネット
<https://www.ecomo-rakuraku.jp/ja>



神奈川バス案内WEB（神奈川県バス協会）
<https://www.kanagawabus.or.jp/>



神奈川県タクシー協会
<https://www.taxi-kanagawa.or.jp/>



ことばの道案内（市HP）

<https://www.city.sagamihara.kanagawa.jp/kosodate/fukushi/1026641/shogai/1016082/1006536.html>

視覚に障害があり、地図を理解することが難しい方に、駅やバスの停留所等から
 目的施設までの道のりをことばで案内しています。音声ソフトの入ったパソコン
 や、音声機能付きの携帯電話等で、道案内情報を聞く事ができます。



横浜線／相模線

車椅子での移動情報 (地上出入口～改札口) 移動できる 経路があります	車椅子での移動情報 (改札口～各ホーム) 移動できる 経路があります	乗降口との段差・隙間を 縮小しているホーム* あり 目安値：段差3cm 隙間7cm	ホームドア あり 1・3番線 (横浜線)	トイレ (改札外も含む) 	AED 	有人 時間帯 始発～ 終電
--	---	---	-------------------------------	---------------------	---------	------------------------

京王相模原線

車椅子での移動情報 (地上出入口～改札口) 移動できる 経路があります	車椅子での移動情報 (改札口～各ホーム) 移動できる 経路があります	乗降口との段差・隙間を 縮小しているホーム なし	ホームドア なし	トイレ (改札外も含む) 	AED 	有人 時間帯 始発～ 終電
--	---	--------------------------------	-------------	---------------------	---------	------------------------

※車内の混雑状況等により段差・隙間は変動します。

SPコードについて

このマップには、「SPコード」という2次元コードが右下、左上、左下について
 います。専用の読み取り装置（スピーチオなど）で読み取ると、駅改札内の施設
 案内や改札口を出てからのバス、タクシーへの乗継など、このマップに描かれて
 いる主な内容を音声で聞くことができます。

※読み取り装置について一部読み取りエラーが出る場合がありますが、その場合は再度読み取りを
 お願いいたします。
 ※読み取りが困難な場合は発行元までご連絡ください。

さがみはら 駅・駅周辺等バリアフリーマップ 令和6年3月発行

発行元 相模原市都市建設局まちづくり推進部交通政策課
 〒252-5277 相模原市中央区中央2-11-15 電話 042-769-1395



相模原市ホームページ

はしもと
【橋本駅】 Hashimoto Station




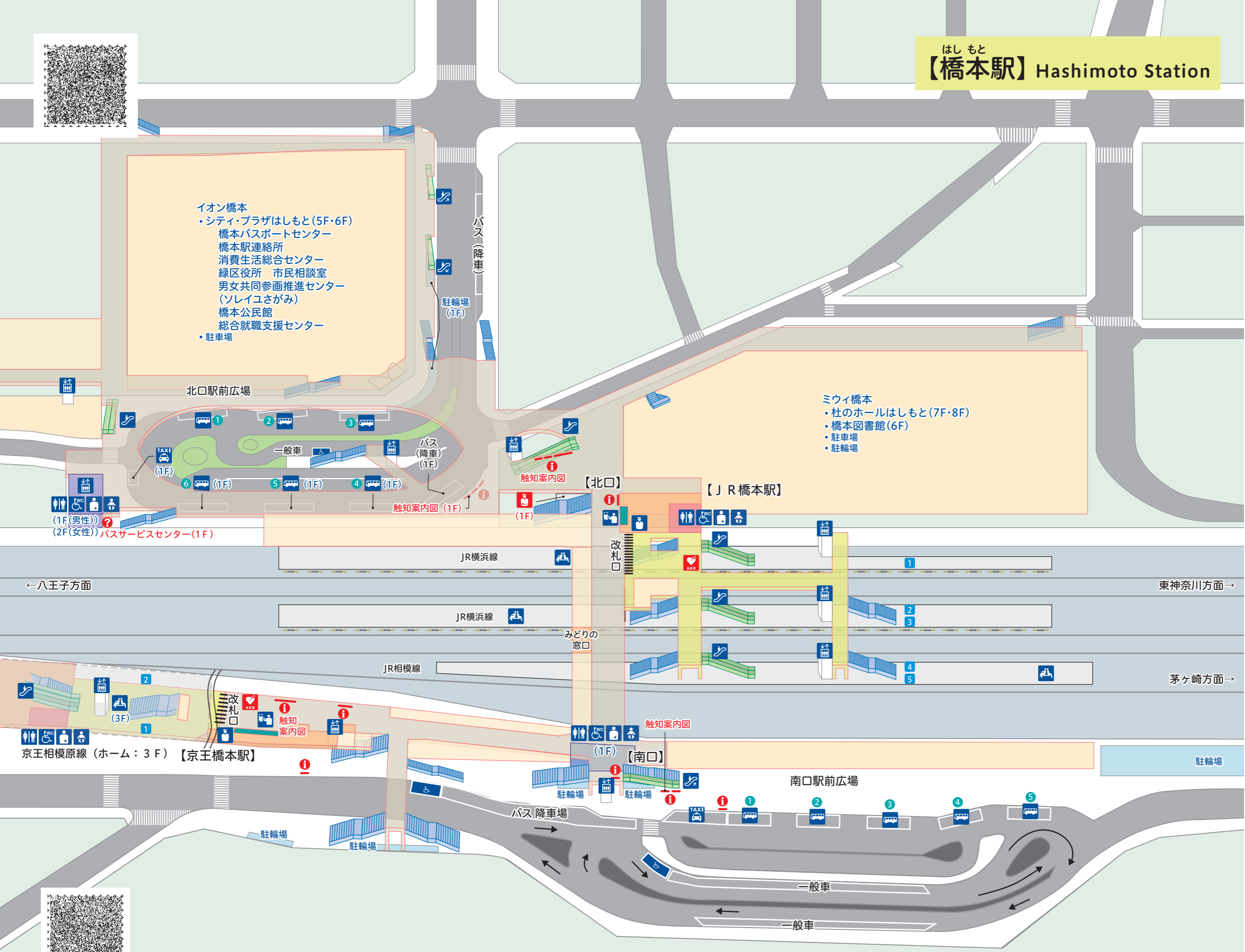
図の見方と表記

ピクトグラム (絵文字)

-  エレベーター
-  エスカレーター (上り、下り)
-  エスカレーター (上りのみ)
-  エスカレーター (下りのみ)
-  車いすスロープ
-  トイレ
-  車いすトイレ
-  オストメイト対応トイレ
-  乳幼児設備
-  AED
-  券売機
-  駅務室
-  待合室
-  バスのりば
-  タクシーのりば
-  交番・派出所
-  案内所
-  案内板

施設等の色分け

-  エスカレーター
-  スロープ
-  階段
-  ホームドア
-  自由通路・歩行者用デッキ
-  改札内コンコース
-  券売機
-  その他駅施設
-  駅ビル、売店等商業施設
-  トイレ (駅改札内)
-  トイレ (駅改札外)



らくらくおでかけネット
<https://www.ecomo-rakuraku.jp/ja>



神奈川バス案内WEB（神奈川県バス協会）
<https://www.kanagawabus.or.jp/>



神奈川県タクシー協会
<https://www.taxi-kanagawa.or.jp/>



ことばの道案内（市HP）

<https://www.city.sagamihara.kanagawa.jp/kosodate/fukushi/1026641/shogai/1016082/1006536.html>

視覚に障害があり、地図を理解することが難しい方に、駅やバスの停留所等から目的施設までの道のりをことばで案内しています。音声ソフトの入ったパソコンや、音声機能付きの携帯電話等で、道案内情報を聞く事ができます。



さがみはら 駅・駅周辺等バリアフリーマップ 令和6年3月発行
発行元 相模原市都市建設局まちづくり推進部交通政策課
〒252-5277 相模原市中央区中央2-11-15 電話 042-769-1395



相模原市ホームページ

さがみはら 駅・駅周辺等 バリアフリー マップ

さがみ はら 相模原駅 Sagamihara Station

車椅子での移動情報 (地上出入口～改札口) 移動できる 経路があります	車椅子での移動情報 (改札口～各ホーム) 移動できる 経路があります	乗降口との段差・隙間を 縮小しているホーム* あり 目安値：段差3cm 隙間7cm	ホームドア あり	トイレ (改札外も含む) 	AED 	有人 時間帯 始発 ～ 終電
--	---	---	-------------	---------------------	---------	----------------------------

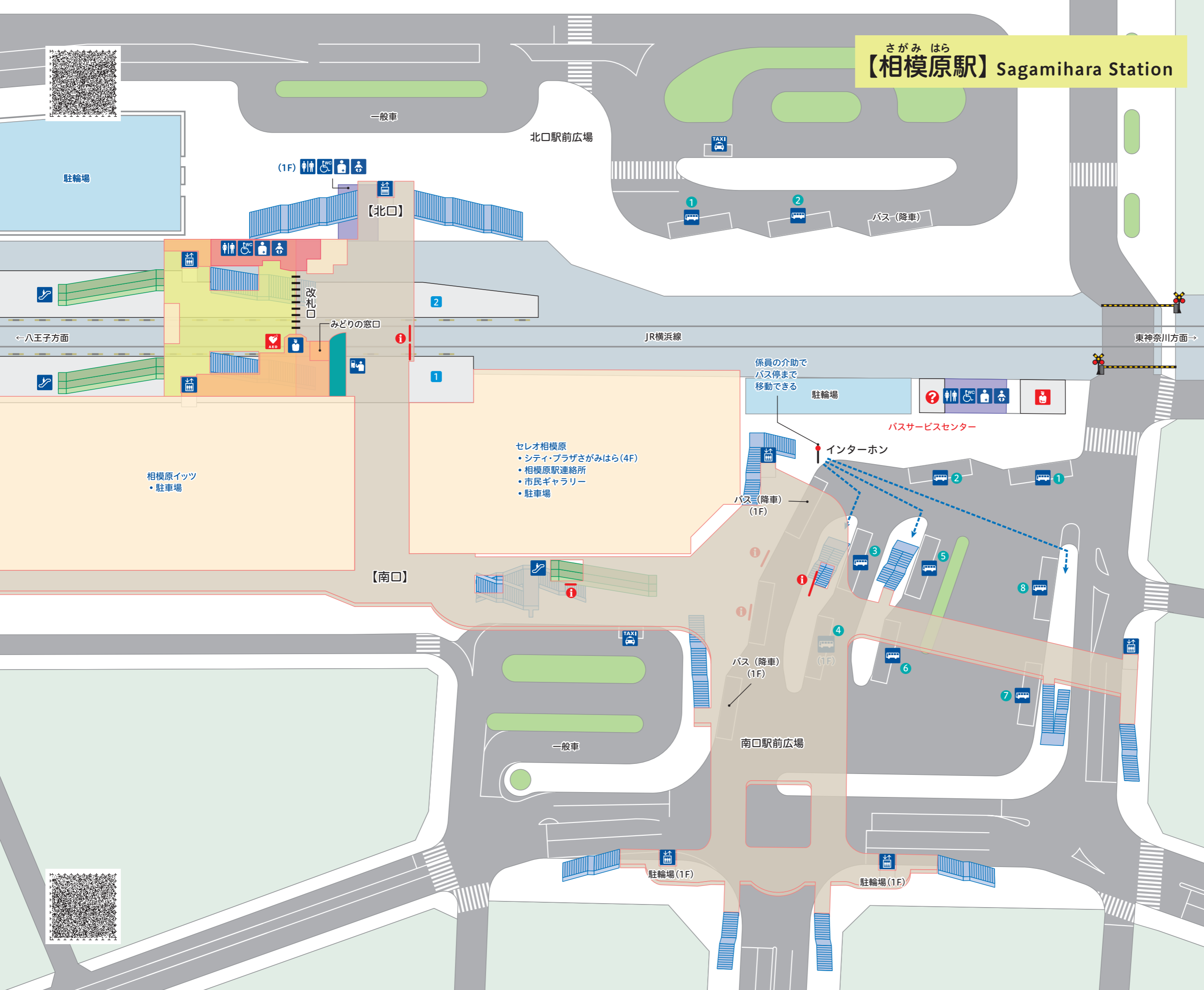
※車内の混雑状況等により段差・隙間は変動します。

SPコードについて

このマップには、「SPコード」という2次元コードが四隅についています。専用の読み取り装置（スピーチオなど）で読み取ると、駅改札内の施設案内や改札口を出てからのバス、タクシーへの乗継など、このマップに描かれている主な内容を音声で聞くことができます。

※読み取り装置について一部読み取りエラーが出る場合がありますが、その場合は再度読み取りをお願いいたします。
※読み取りが困難な場合は発行元までご連絡ください。

さがみ はら
【相模原駅】 Sagamihara Station







図の見方と表記

ピクトグラム (絵文字)

- エレベーター
- エスカレーター (上り、下り)
- エスカレーター (上りのみ)
- エスカレーター (下りのみ)
- 車いすスロープ
- トイレ
- 車いすトイレ
- オストメイト対応トイレ
- 乳幼児設備
- AED
- 券売機
- 駅務室
- 待合室
- バスのりば
- タクシーのりば
- 交番・派出所
- 案内所
- 案内板

施設等の色分け

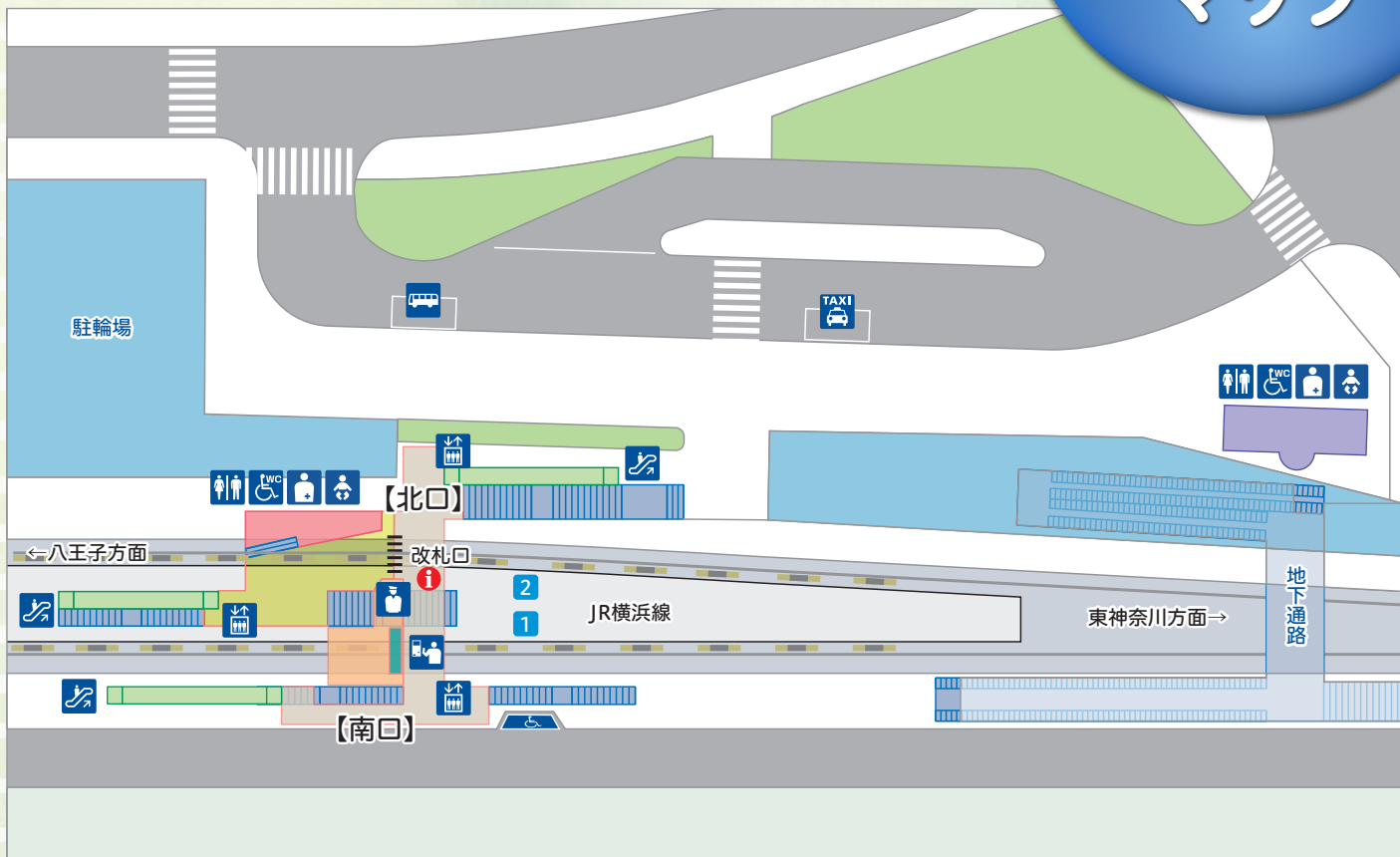
- エスカレーター
- スロープ
- 階段
- ホームドア
- 自由通路・歩行者用デッキ
- 改札内コンコース
- 券売機
- その他駅施設
- 駅ビル、売店等商業施設
- トイレ (駅改札内)
- トイレ (駅改札外)



やべ 矢部駅

Yabe Station

さがみはら
駅・駅周辺等
バリアフリー
マップ



車椅子での移動情報 (地上出入口～改札口) 移動できる経路があります	車椅子での移動情報 (改札口～各ホーム) 移動できる経路があります	乗降口との段差・隙間を縮小しているホーム* あり 目安値：段差3cm 隙間7cm	ホームドア あり	トイレ (改札外も含む) 	AED なし	有人時間帯 6:25～終電 (一部無人の時間帯あり)
---	--	--	--------------------	----------------------------	------------------	---

※車内の混雑状況等により段差・隙間は変動します。

図の見方と表記

ピクトグラム (絵文字)

- | | | |
|-----------------|-------------|---------|
| エレベーター | トイレ | 券売機 |
| エスカレーター (上り、下り) | 車いす対応トイレ | 駅務室 |
| エスカレーター (上りのみ) | オストメイト対応トイレ | 待合室 |
| エスカレーター (下りのみ) | 乳幼児設備 | バスのりば |
| 車いすスロープ | AED | タクシーのりば |
| 案内所 | 案内板 | 交番・派出所 |


施設等の色分け


- | | |
|--------------|-------------|
| エスカレーター | 券売機 |
| スロープ | その他駅施設 |
| 階段 | 駅ビル、売店等商業施設 |
| ホームドア | トイレ(駅改札内) |
| 自由通路・歩行者用デッキ | トイレ(駅改札外) |
| 改札内コンコース | |

SPコードについて

このマップには、「SPコード」という2次元コードが右下、左下についています。専用の読み取り装置(スピーチオなど)で読み取ると、駅改札内の施設案内や改札口を出てからのバス、タクシーへの乗継など、このマップに描かれている主な内容を音声で聞くことができます。

※読み取り装置について一部読み取りエラーが出る場合がありますが、その場合は再度読み取りをお願いいたします。





ふちのべ 淵野辺駅

Fuchinobe Station

さがみはら 駅・駅周辺等 バリアフリー マップ

- ・大野北まちづくりセンター
- ・大野北公民館

車椅子での移動情報 (地上出入口～改札口) 移動できる経路があります	車椅子での移動情報 (改札口～各ホーム) 移動できる経路があります	乗降口との段差・隙間を縮小しているホーム* あり 目安値：段差3cm 隙間7cm	ホームドア あり	トイレ (改札外も含む) 	AED 	有人時間帯 6:05～終電
---	--	---	--------------------	----------------------------	----------------	-------------------------

※車内の混雑状況等により段差・隙間は変動します。


図の見方と表記

ピクトグラム (絵文字)

- | | | |
|-----------------|-------------|---------|
| エレベーター | トイレ | 券売機 |
| エスカレーター (上り、下り) | 車いす対応トイレ | 駅務室 |
| エスカレーター (上りのみ) | オストメイト対応トイレ | 待合室 |
| エスカレーター (下りのみ) | 乳幼児設備 | バスのりば |
| 車いすスロープ | AED | タクシーのりば |
| 案内所 | 案内板 | 交番・派出所 |


施設等の色分け

- | | |
|--------------|-------------|
| エスカレーター | 券売機 |
| スロープ | その他駅施設 |
| 階段 | 駅ビル、売店等商業施設 |
| ホームドア | トイレ(駅改札内) |
| 自由通路・歩行者用デッキ | トイレ(駅改札外) |
| 改札内コンコース | |



SPコードについて

このマップには、「SPコード」という2次元コードが右下、左上、左下についています。専用の読み取り装置(スピーチオなど)で読み取ると、駅改札内の施設案内や改札口を出てからのバス、タクシーへの乗継など、このマップに描かれている主な内容を音声で聞くことができます。
 ※読み取り装置について一部読み取りエラーが出る場合がありますが、その場合は再度読み取りをお願いいたします。



こぶち 古淵駅 Kobuchi Station

さがみはら 駅・駅周辺等 バリアフリー マップ



車椅子での移動情報 (地上出入口～改札口) 移動できる経路があります	車椅子での移動情報 (改札口～各ホーム) 移動できる経路があります	乗降口との段差・隙間を縮小しているホーム* あり 目安値：段差3cm 隙間7cm	ホームドア あり	トイレ (改札外も含む) 	AED なし	有人時間帯 6:25～ 20:45 21:45～ 終電
---	--	--	------------------------	--------------------------------	----------------------	--

※車内の混雑状況等により段差・隙間は変動します。


図の見方と表記

ピクトグラム (絵文字)

- | | | |
|-----------------|-------------|---------|
| エレベーター | トイレ | 券売機 |
| エスカレーター (上り、下り) | 車いす対応トイレ | 駅務室 |
| エスカレーター (上りのみ) | オストメイト対応トイレ | 待合室 |
| エスカレーター (下りのみ) | 乳幼児設備 | バスのりば |
| 車いすスロープ | AED | タクシーのりば |
| 案内所 | 案内板 | 交番・派出所 |

施設等の色分け


- | | |
|--------------|-------------|
| エスカレーター | 券売機 |
| スロープ | その他駅施設 |
| 階段 | 駅ビル、売店等商業施設 |
| ホームドア | トイレ(駅改札内) |
| 自由通路・歩行者用デッキ | トイレ(駅改札外) |
| 改札内コンコース | |



SPコードについて

このマップには、「SPコード」という2次元コードが右下、左下についています。専用の読み取り装置 (スピーチオなど) で読み取ると、駅改札内の施設案内や改札口を出てからのバス、タクシーへの乗継など、このマップに描かれている主な内容を音声で聞くことができます。

※読み取り装置について一部読み取りエラーが出る場合がありますが、その場合は再度読み取りをお願いいたします。



さがみはら 駅・駅周辺等 バリアフリー マップ

まち だ 町田駅 Machida Station

らくらくおでかけネット
<https://www.ecomo-rakuraku.jp/ja>



神奈川バス案内WEB（神奈川県バス協会）
<https://www.kanagawabus.or.jp/>



神奈川県タクシー協会
<https://www.taxi-kanagawa.or.jp/>



ことばの道案内（市HP）

<https://www.city.sagamihara.kanagawa.jp/kosodate/fukushi/1026641/shogai/1016082/1006536.html>

視覚に障害があり、地図を理解することが難しい方に、駅やバスの停留所等から
 目的施設までの道のりをことばで案内しています。音声ソフトの入ったパソコン
 や、音声機能付きの携帯電話等で、道案内情報を聞く事ができます。



横浜線

車椅子での移動情報 (地上出入口～改札口) 移動できる 経路があります	車椅子での移動情報 (改札口～各ホーム) 移動できる 経路があります	乗降口との段差・隙間を 縮小しているホーム* あり 目安値：段差3cm 隙間7cm	ホームドア あり 1・4番線	トイレ (改札外も含む) 	AED 	有人 時間帯 始発～ 終電
--	---	---	----------------------	---------------------	---------	------------------------

小田急小田原線

車椅子での移動情報 (地上出入口～改札口) 移動できる 経路があります	車椅子での移動情報 (改札口～各ホーム) 移動できる 経路があります	乗降口との段差・隙間を 縮小しているホーム* あり 目安値：段差3cm 隙間7cm	ホームドア あり	トイレ (改札外も含む) 	AED 	有人 時間帯 始発～ 終電
--	---	---	-------------	---------------------	---------	------------------------

※車内の混雑状況等により段差・隙間は変動します。

SPコードについて

このマップには、「SPコード」という2次元コードが四隅についています。専用の読み取り装置（スピーチオなど）で読み取ると、駅改札内の施設案内や改札口を出てからのバス、タクシーへの乗継など、このマップに描かれている主な内容を音声で聞くことができます。

※読み取り装置について一部読み取りエラーが出ますが、その場合は再度読み取りをお願いいたします。

※読み取りが困難な場合は発行元までご連絡ください。


さがみはら 駅・駅周辺等バリアフリーマップ 令和6年3月発行

発行元 相模原市都市建設局まちづくり推進部交通政策課
 〒252-5277 相模原市中央区中央2-11-15 電話 042-769-1395



相模原市ホームページ

まちだ
【町田駅】Machida Station
















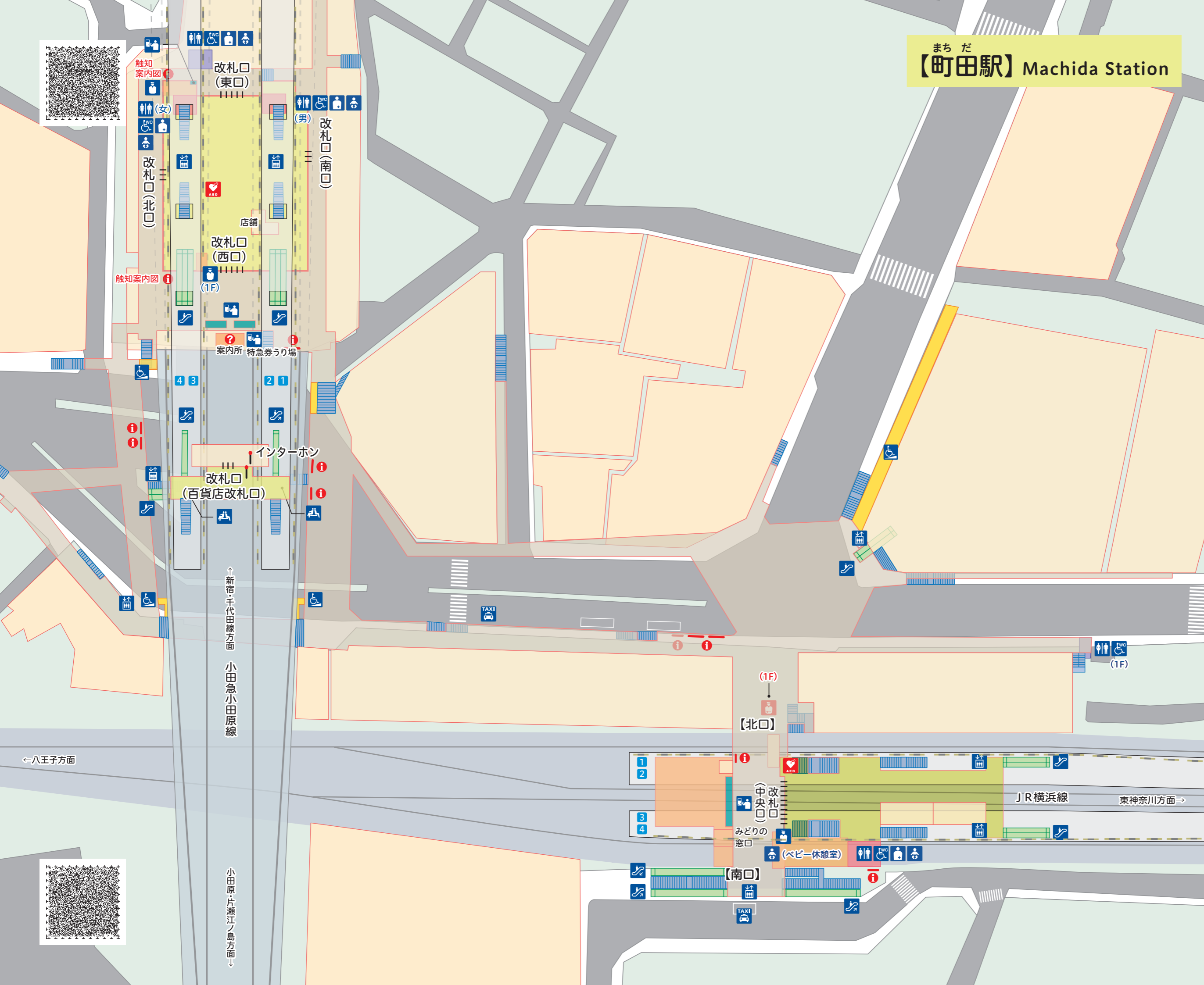

図の見方と表記

ピクトグラム (絵文字)

-  エレベーター
-  エスカレーター (上り、下り)
-  エスカレーター (上りのみ)
-  エスカレーター (下りのみ)
-  車いすスロープ
-  トイレ
-  車いすトイレ
-  オストメイト対応トイレ
-  乳幼児設備
-  AED
-  券売機
-  駅務室
-  待合室
-  バスのりば
-  タクシーのりば
-  交番・派出所
-  案内所
-  案内板

施設等の色分け

-  エスカレーター
-  スロープ
-  階段
-  ホームドア
-  自由通路・歩行者用デッキ
-  改札内コンコース
-  券売機
-  その他駅施設
-  駅ビル、売店等商業施設
-  トイレ (駅改札内)
-  トイレ (駅改札外)



←八王子方面

↑新宿・千代田線方面
小田急小田原線

小田原・片瀬江ノ島方面↓

JR横浜線 東神奈川方面→

みなみ はし もと

南橋本駅

Minamihashimoto Station

さがみはら
駅・駅周辺等
バリアフリー
マップ



車椅子での移動情報 (地上出入口～改札口) 移動できる 経路があります	車椅子での移動情報 (改札口～各ホーム) 移動できる 経路があります	乗降口との段差・隙間を 縮小しているホーム なし	ホームドア なし	トイレ (改札外も含む) 	AED なし	有人 時間帯 6:45～ 20:20 21:00～ 終電
--	---	--------------------------------	-------------	---------------------	-----------	---

図の見方と表記

ピクトグラム (絵文字)

- | | | |
|--------------------|-----------------|---------|
| エレベーター | トイレ | 券売機 |
| エスカレーター
(上り、下り) | 車いす対応
トイレ | 駅務室 |
| エスカレーター
(上りのみ) | オストメイト
対応トイレ | 待合室 |
| エスカレーター
(下りのみ) | 乳幼児設備 | バスのりば |
| 車いすスロープ | AED | タクシーのりば |
| 案内所 | 案内板 | 交番・派出所 |


施設等の色分け

- | | |
|------------------|-----------------|
| エスカレーター | 券売機 |
| スロープ | その他駅施設 |
| 階段 | 駅ビル、
売店等商業施設 |
| ホームドア | トイレ(駅改札内) |
| 自由通路・
歩行者用デッキ | トイレ(駅改札外) |
| 改札内コンコース | |

SPコードについて

このマップには、「SPコード」という2次元コードが右下、左下についています。専用の読み取り装置(スピーチオなど)で読み取ると、駅改札内の施設案内や改札口を出てからのバス、タクシーへの乗継など、このマップに描かれている主な内容を音声で聞くことができます。

※読み取り装置について一部読み取りエラーが出る場合がありますが、その場合は再度読み取りをお願いいたします。



さがみはら 駅・駅周辺等 バリアフリー マップ

かみ みぞ 上溝駅 Kamimimizo Station



車椅子での移動情報 (地上出入口～改札口) 移動できる経路があります	車椅子での移動情報 (改札口～各ホーム) 移動できる経路があります	乗降口との段差・隙間を縮小しているホーム なし	ホームドア なし	トイレ (改札外も含む) 	AED なし	有人時間帯 5:45～ 23:30 (一部無人の時間帯あり)
---	--	---------------------------------------	------------------------	--------------------------------	----------------------	--

図の見方と表記

ピクトグラム (絵文字)

- | | | |
|-----------------|-------------|---------|
| エレベーター | トイレ | 券売機 |
| エスカレーター (上り、下り) | 車いす対応トイレ | 駅務室 |
| エスカレーター (上りのみ) | オストメイト対応トイレ | 待合室 |
| エスカレーター (下りのみ) | 乳幼児設備 | バスのりば |
| 車いすスロープ | AED | タクシーのりば |
| 案内所 | 案内板 | 交番・派出所 |



施設等の色分け

- | | |
|--------------|-------------|
| エスカレーター | 券売機 |
| スロープ | その他駅施設 |
| 階段 | 駅ビル、売店等商業施設 |
| ホームドア | トイレ(駅改札内) |
| 自由通路・歩行者用デッキ | トイレ(駅改札外) |
| 改札内コンコース | |

SPコードについて

このマップには、「SPコード」という2次元コードが右下、左下についています。専用の読み取り装置(スピーチオなど)で読み取ると、駅改札内の施設案内や改札口を出てからのバス、タクシーへの乗継など、このマップに描かれている主な内容を音声で聞くことができます。

※読み取り装置について一部読み取りエラーが出る場合がありますが、その場合は再度読み取りをお願いいたします。



ばん だ 番田駅 Banda Station

さがみはら
駅・駅周辺等
バリアフリー
マップ



車椅子での移動情報 (地上出入口～改札口) 移動できる経路があります	車椅子での移動情報 (改札口～各ホーム) 移動できる経路があります	乗降口との段差・隙間を縮小しているホーム なし	ホームドア なし	トイレ (改札外も含む) 	AED なし	有人時間帯 終日無人
---	--	---------------------------------------	------------------------	--------------------------------	----------------------	--------------------------

図の見方と表記

ピクトグラム (絵文字)

- | | | |
|-----------------|-------------|---------|
| エレベーター | トイレ | 券売機 |
| エスカレーター (上り、下り) | 車いす対応トイレ | 駅務室 |
| エスカレーター (上りのみ) | オストメイト対応トイレ | 待合室 |
| エスカレーター (下りのみ) | 乳幼児設備 | バスのりば |
| 車いすスロープ | AED | タクシーのりば |
| 案内所 | 案内板 | 交番・派出所 |


施設等の色分け

- | | |
|--------------|-------------|
| エスカレーター | 券売機 |
| スロープ | その他駅施設 |
| 階段 | 駅ビル、売店等商業施設 |
| ホームドア | トイレ(駅改札内) |
| 自由通路・歩行者用デッキ | トイレ(駅改札外) |
| 改札内コンコース | |

SPコードについて

このマップには、「SPコード」という2次元コードが右下、左下についています。専用の読み取り装置(スピーチオなど)で読み取ると、駅改札内の施設案内や改札口を出てからのバス、タクシーへの乗継など、このマップに描かれている主な内容を音声で聞くことができます。

※読み取り装置について一部読み取りエラーが出る場合がありますが、その場合は再度読み取りをお願いいたします。



さがみはら 駅・駅周辺等 バリアフリー マップ



車椅子での移動情報 (地上出入口～改札口) 移動できる経路があります	車椅子での移動情報 (改札口～各ホーム) 移動できる経路があります	乗降口との段差・隙間を縮小しているホーム なし	ホームドア なし	トイレ (改札外も含む) 	AED なし	有人時間帯 8:00～12:00 13:00～17:50
---	--	-----------------------------------	--------------------	----------------------------	------------------	---

図の見方と表記

ピクトグラム (絵文字)

- | | | |
|-----------------|-------------|---------|
| エレベーター | トイレ | 券売機 |
| エスカレーター (上り、下り) | 車いす対応トイレ | 駅務室 |
| エスカレーター (上りのみ) | オストメイト対応トイレ | 待合室 |
| エスカレーター (下りのみ) | 乳幼児設備 | バスのりば |
| 車いすスロープ | AED | タクシーのりば |
| 案内所 | 案内板 | 交番・派出所 |



施設等の色分け

- | | |
|--------------|-------------|
| エスカレーター | 券売機 |
| スロープ | その他駅施設 |
| 階段 | 駅ビル、売店等商業施設 |
| ホームドア | トイレ(駅改札内) |
| 自由通路・歩行者用デッキ | トイレ(駅改札外) |
| 改札内コンコース | |

SPコードについて

このマップには、「SPコード」という2次元コードが右下、左下についています。専用の読み取り装置(スピーチオなど)で読み取ると、駅改札内の施設案内や改札口を出てからのバス、タクシーへの乗継など、このマップに描かれている主な内容を音声で聞くことができます。

※読み取り装置について一部読み取りエラーが出る場合がありますが、その場合は再度読み取りをお願いいたします。



しも みぞ 下溝駅 Shimomizo Station



車椅子での移動情報 (地上出入口～改札口) 移動できる経路があります	車椅子での移動情報 (改札口～各ホーム) 移動できる経路があります	乗降口との段差・隙間を縮小しているホーム なし	ホームドア なし	トイレ (改札外も含む) 	AED なし	有人時間帯 終日無人
---	--	-----------------------------------	--------------------	----------------------------	------------------	----------------------


図の見方と表記

ピクトグラム (絵文字)			施設等の色分け	
エレベーター	トイレ	券売機	エスカレーター	券売機
エスカレーター (上り、下り)	車いす対応トイレ	駅務室	スロープ	その他駅施設
エスカレーター (上りのみ)	オストメイト対応トイレ	待合室	階段	駅ビル、売店等商業施設
エスカレーター (下りのみ)	乳幼児設備	バスのりば	ホームドア	トイレ(駅改札内)
車いすスロープ	AED	タクシーのりば	自由通路・歩行者用デッキ	トイレ(駅改札外)
案内所	案内板	交番・派出所	改札内コンコース	

SPコードについて

このマップには、「SPコード」という2次元コードが右下、左下についています。専用の読み取り装置(スピーチオなど)で読み取ると、駅改札内の施設案内や改札口を出てからのバス、タクシーへの乗継など、このマップに描かれている主な内容を音声で聞くことができます。

※読み取り装置について一部読み取りエラーが出る場合がありますが、その場合は再度読み取りをお願いいたします。



そう ぶ だい した

相武台下駅

Sobudaishita Station

さがみはら
駅・駅周辺等
バリアフリー
マップ



車椅子での移動情報 (地上出入口～改札口)	車椅子での移動情報 (改札口～各ホーム)	乗降口との段差・隙間を 縮小しているホーム	ホームドア	トイレ (改札外も含む)	AED	有人 時間帯
なし	なし	なし	なし		なし	終日 無人

図の見方と表記

ピクトグラム (絵文字)

- | | | |
|--------------------|-----------------|---------|
| エレベーター | トイレ | 券売機 |
| エスカレーター
(上り、下り) | 車いす対応
トイレ | 駅務室 |
| エスカレーター
(上りのみ) | オストメイト
対応トイレ | 待合室 |
| エスカレーター
(下りのみ) | 乳幼児設備 | バスのりば |
| 車いすスロープ | AED | タクシーのりば |
| 案内所 | 案内板 | 交番・派出所 |


施設等の色分け

- | | |
|------------------|-----------------|
| エスカレーター | 券売機 |
| スロープ | その他駅施設 |
| 階段 | 駅ビル、
売店等商業施設 |
| ホームドア | トイレ(駅改札内) |
| 自由通路・
歩行者用デッキ | トイレ(駅改札外) |
| 改札内コンコース | |

SPコードについて

このマップには、「SPコード」という2次元コードが右下、左下についています。専用の読み取り装置(スピーチオなど)で読み取ると、駅改札内の施設案内や改札口を出てからのバス、タクシーへの乗継など、このマップに描かれている主な内容を音声で聞くことができます。

※読み取り装置について一部読み取りエラーが出る場合がありますが、その場合は再度読み取りをお願いいたします。



さがみ こ
相模湖駅
Sagamiko Station

さがみはら
駅・駅周辺等
バリアフリー
マップ



<p>車椅子での移動情報 (地上出入口～改札口)</p> <p> 移動できる経路があります</p>	<p>車椅子での移動情報 (改札口～各ホーム)</p> <p> 移動できる経路があります</p>	<p>乗降口との段差・隙間を 縮小しているホーム</p> <p>なし</p>	<p>ホームドア</p> <p>なし</p>	<p>トイレ (改札外も含む)</p> <p> </p>	<p>AED</p> <p></p>	<p>有人 時間帯</p> <p>6:10 ～ 終電</p>
---	--	--	------------------------	----------------------------------	--------------------	--

図の見方と表記

ピクトグラム (絵文字)



- | | | |
|--------------------|-----------------|---------|
| エレベーター | トイレ | 券売機 |
| エスカレーター
(上り、下り) | 車いす対応
トイレ | 駅務室 |
| エスカレーター
(上りのみ) | オストメイト
対応トイレ | 待合室 |
| エスカレーター
(下りのみ) | 乳幼児設備 | バスのりば |
| 車いすスロープ | AED | タクシーのりば |
| 案内所 | 案内板 | 交番・派出所 |

施設等の色分け

- | | |
|------------------|-----------------|
| エスカレーター | 券売機 |
| スロープ | その他駅施設 |
| 階段 | 駅ビル、
売店等商業施設 |
| ホームドア | トイレ(駅改札内) |
| 自由通路・
歩行者用デッキ | トイレ(駅改札外) |
| 改札内コンコース | |

SPコードについて

このマップには、「SPコード」という2次元コードが右下、左下についています。専用の読み取り装置(スピーチオなど)で読み取ると、駅改札内の施設案内や改札口を出てからのバス、タクシーへの乗継など、このマップに描かれている主な内容を音声で聞くことができます。
※読み取り装置について一部読み取りエラーが出る場合がありますが、その場合は再度読み取りをお願いいたします。



ふじの 藤野駅 Fujino Station



さがみはら
駅・駅周辺等
バリアフリー
マップ

車椅子での移動情報 (地上出入口～改札口) 移動できる経路があります	車椅子での移動情報 (改札口～各ホーム) 移動できる経路があります	乗降口との段差・隙間を縮小しているホーム なし	ホームドア なし	トイレ (改札外も含む) 	AED 	有人時間帯 6:10～終電
---	--	-----------------------------------	--------------------	----------------------------	----------------	-------------------------

図の見方と表記

ピクトグラム (絵文字)

- | | | |
|-----------------|-------------|---------|
| エレベーター | トイレ | 券売機 |
| エスカレーター (上り、下り) | 車いす対応トイレ | 駅務室 |
| エスカレーター (上りのみ) | オストメイト対応トイレ | 待合室 |
| エスカレーター (下りのみ) | 乳幼児設備 | バスのりば |
| 車いすスロープ | AED | タクシーのりば |
| 案内所 | 案内板 | 交番・派出所 |


施設等の色分け

- | | |
|--------------|-------------|
| エスカレーター | 券売機 |
| スロープ | その他駅施設 |
| 階段 | 駅ビル、売店等商業施設 |
| ホームドア | トイレ(駅改札内) |
| 自由通路・歩行者用デッキ | トイレ(駅改札外) |
| 改札内コンコース | |

SPコードについて

このマップには、「SPコード」という2次元コードが右下、左下についています。専用の読み取り装置(スピーチオなど)で読み取ると、駅改札内の施設案内や改札口を出てからのバス、タクシーへの乗継など、このマップに描かれている主な内容を音声で聞くことができます。

※読み取り装置について一部読み取りエラーが出る場合がありますが、その場合は再度読み取りをお願いいたします。



らくらくおでかけネット
<https://www.ecomo-rakuraku.jp/ja>



神奈川バス案内WEB（神奈川県バス協会）
<https://www.kanagawabus.or.jp/>



神奈川県タクシー協会
<https://www.taxi-kanagawa.or.jp/>



ことばの道案内（市HP）

<https://www.city.sagamihara.kanagawa.jp/kosodate/fukushi/1026641/shogai/1016082/1006536.html>

視覚に障害があり、地図を理解することが難しい方に、駅やバスの停留所等から目的施設までの道のりをことばで案内しています。音声ソフトの入ったパソコンや、音声機能付きの携帯電話等で、道案内情報を聞くことができます。










さがみはら 駅・駅周辺等バリアフリーマップ 令和6年3月発行
発行元 相模原市都市建設局まちづくり推進部交通政策課
〒252-5277 相模原市中央区中央2-11-15 電話 042-769-1395



相模原市ホームページ

さがみはら 駅・駅周辺等 バリアフリー マップ

さがみ おお の 相模大野駅 Sagamiono Station

車椅子での移動情報 (地上出入口～改札口)  移動できる 経路があります	車椅子での移動情報 (改札口～各ホーム)  移動できる 経路があります	乗降口との段差・隙間を 縮小しているホーム なし	ホームドア なし	トイレ (改札外も含む)    	AED 	有人 時間帯 始発 ～ 終電
--	---	--------------------------------	-------------	--	--	----------------------------

SPコードについて

このマップには、「SPコード」という2次元コードが右下、左上、左下についています。専用の読み取り装置（スピーチオなど）で読み取ると、駅改札内の施設案内や改札口を出てからのバス、タクシーへの乗継など、このマップに描かれている主な内容を音声で聞くことができます。

※読み取り装置について一部読み取りエラーが出る場合がありますが、その場合は再度読み取りをお願いいたします。
※読み取りが困難な場合は発行元までご連絡ください。











さがみ おお の
【相模大野駅】 Sagamiono Station

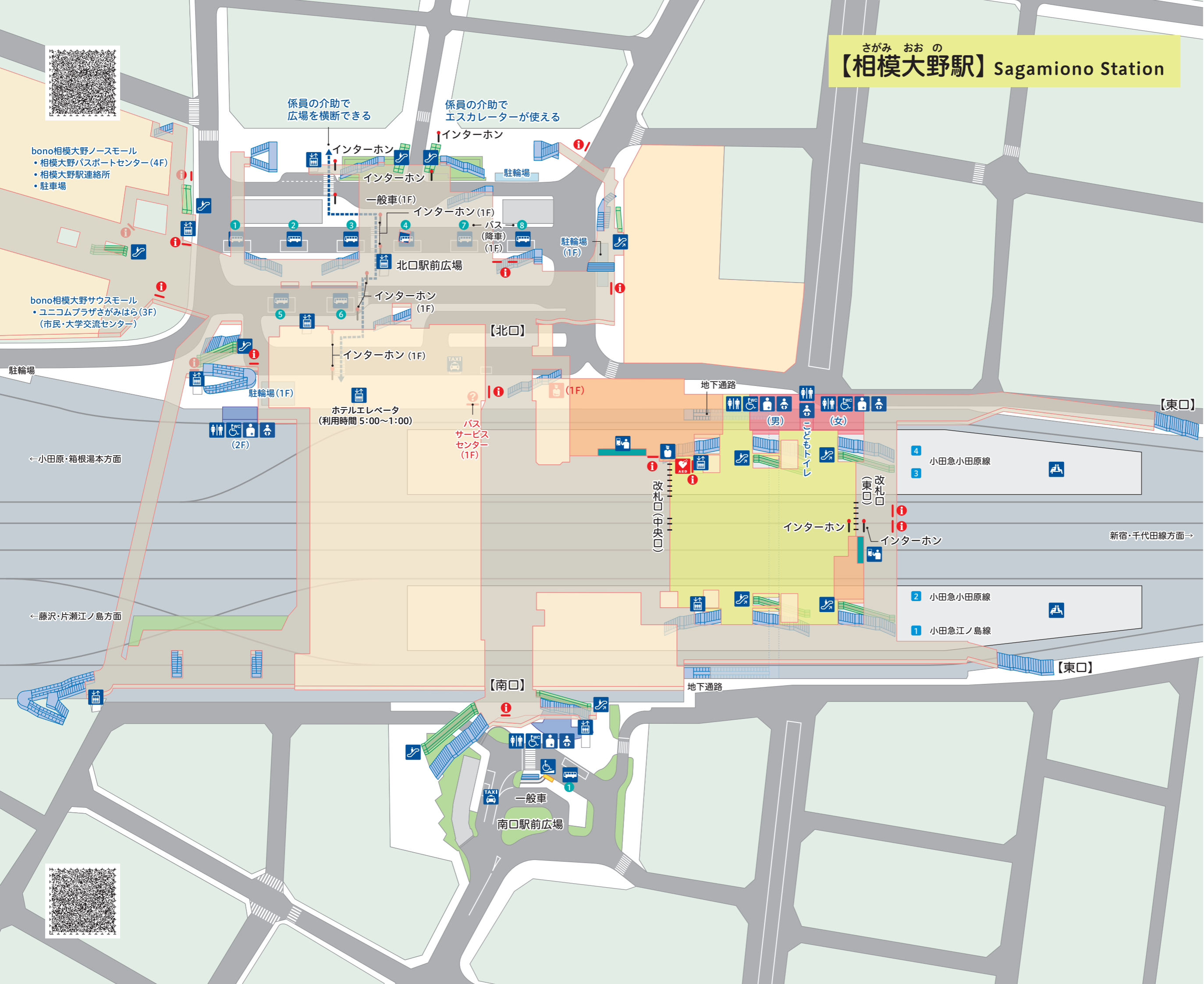



図の見方と表記

ピクトグラム (絵文字)

-  エレベーター
-  エスカレーター (上り、下り)
-  エスカレーター (上りのみ)
-  エスカレーター (下りのみ)
-  車いすスロープ
-  トイレ
-  車いすトイレ
-  オストメイト対応トイレ
-  乳幼児設備
-  AED
-  券売機
-  駅務室
-  待合室
-  バスのりば
-  タクシーのりば
-  交番・派出所
-  案内所
-  案内板

施設等の色分け

-  エスカレーター
-  スロープ
-  階段
-  自由通路・歩行者用デッキ
-  改札内コンコース
-  券売機
-  その他駅施設
-  駅ビル、売店等商業施設
-  トイレ (駅改札内)
-  トイレ (駅改札外)



bono相模大野ノースモール
 ・相模大野バスポートセンター(4F)
 ・相模大野駅連絡所
 ・駐車場

bono相模大野サウスモール
 ・ユニコムプラザさがみはら(3F)
 (市民・大学交流センター)

←小田原・箱根湯本方面

←藤沢・片瀬江ノ島方面

新宿・千代田線方面→

係員の介助で
広場を横断できる

係員の介助で
エスカレーターが使える

ホテルエレベータ
(利用時間 5:00~1:00)

バス
サービス
センター
(1F)

【南口】

南口駅前広場

【北口】

北口駅前広場

【東口】

【東口】

4 小田急小田原線

2 小田急小田原線

1 小田急江ノ島線

地下通路

地下通路

改札口(中央口)

改札口(東口)

インターホン

インターホン

インターホン

インターホン

インターホン(1F)

インターホン(1F)

インターホン(1F)

駐輪場

駐輪場(1F)

駐輪場(1F)

駐輪場(2F)

一般車

南口駅前広場

一般車(1F)

インターホン(1F)

バス(降車)

バス(降車)

バス(降車)

バス(降車)

バス(降車)

バス(降車)

バス(降車)

バス(降車)

バス(降車)

バス(降車)

バス(降車)

バス(降車)

バス(降車)

バス(降車)

バス(降車)

バス(降車)

バス(降車)

バス(降車)

バス(降車)

バス(降車)

バス(降車)

バス(降車)

バス(降車)

バス(降車)

バス(降車)

さがみはら 駅・駅周辺等 バリアフリー マップ



車椅子での移動情報 (地上出入口～改札口) 移動できる経路があります	車椅子での移動情報 (改札口～各ホーム) 移動できる経路があります	乗降口との段差・隙間を 縮小しているホーム なし	ホームドア なし	トイレ (改札外も含む) 	AED 	有人時間帯 始発～終電
---	--	---------------------------------------	--------------------	----------------------------	----------------	-----------------------

図の見方と表記

ピクトグラム (絵文字)

- | | | |
|-----------------|-------------|---------|
| エレベーター | トイレ | 券売機 |
| エスカレーター (上り、下り) | 車いす対応トイレ | 駅務室 |
| エスカレーター (上りのみ) | オストメイト対応トイレ | 待合室 |
| エスカレーター (下りのみ) | 乳幼児設備 | バスのりば |
| 車いすスロープ | AED | タクシーのりば |
| 案内所 | 案内板 | 交番・派出所 |



施設等の色分け

- | | |
|--------------|-------------|
| エスカレーター | 券売機 |
| スロープ | その他駅施設 |
| 階段 | 駅ビル、売店等商業施設 |
| ホームドア | トイレ(駅改札内) |
| 自由通路・歩行者用デッキ | トイレ(駅改札外) |
| 改札内コンコース | |

SPコードについて

このマップには、「SPコード」という2次元コードが右下、左下についています。専用の読み取り装置(スピーチオなど)で読み取ると、駅改札内の施設案内や改札口を出てからのバス、タクシーへの乗継など、このマップに描かれている主な内容を音声で聞くことができます。

※読み取り装置について一部読み取りエラーが出る場合がありますが、その場合は再度読み取りをお願いいたします。



ひがしりん かん

東林間駅

Higashirinkan Station

さがみはら
駅・駅周辺等
バリアフリー
マップ



<p>車椅子での移動情報 (地上出入口～改札口)</p> <p> 移動できる経路があります</p>	<p>車椅子での移動情報 (改札口～各ホーム)</p> <p> 移動できる経路があります</p>	<p>乗降口との段差・隙間を縮小しているホーム</p> <p>なし</p>	<p>ホームドア</p> <p>なし</p>	<p>トイレ (改札外も含む)</p> <p> </p>	<p>AED</p> <p></p>	<p>有人時間帯</p> <p>6:30～ 終電</p>
---	--	---------------------------------------	------------------------	----------------------------------	--------------------	----------------------------------

図の見方と表記

ピクトグラム (絵文字)

- | | | |
|-----------------|-------------|---------|
| エレベーター | トイレ | 券売機 |
| エスカレーター (上り、下り) | 車いす対応トイレ | 駅務室 |
| エスカレーター (上りのみ) | オストメイト対応トイレ | 待合室 |
| エスカレーター (下りのみ) | 乳幼児設備 | バスのりば |
| 車いすスロープ | AED | タクシーのりば |
| 案内所 | 案内板 | 交番・派出所 |


施設等の色分け

- | | |
|--------------|-------------|
| エスカレーター | 券売機 |
| スロープ | その他駅施設 |
| 階段 | 駅ビル、売店等商業施設 |
| ホームドア | トイレ(駅改札内) |
| 自由通路・歩行者用デッキ | トイレ(駅改札外) |
| 改札内コンコース | |

SPコードについて

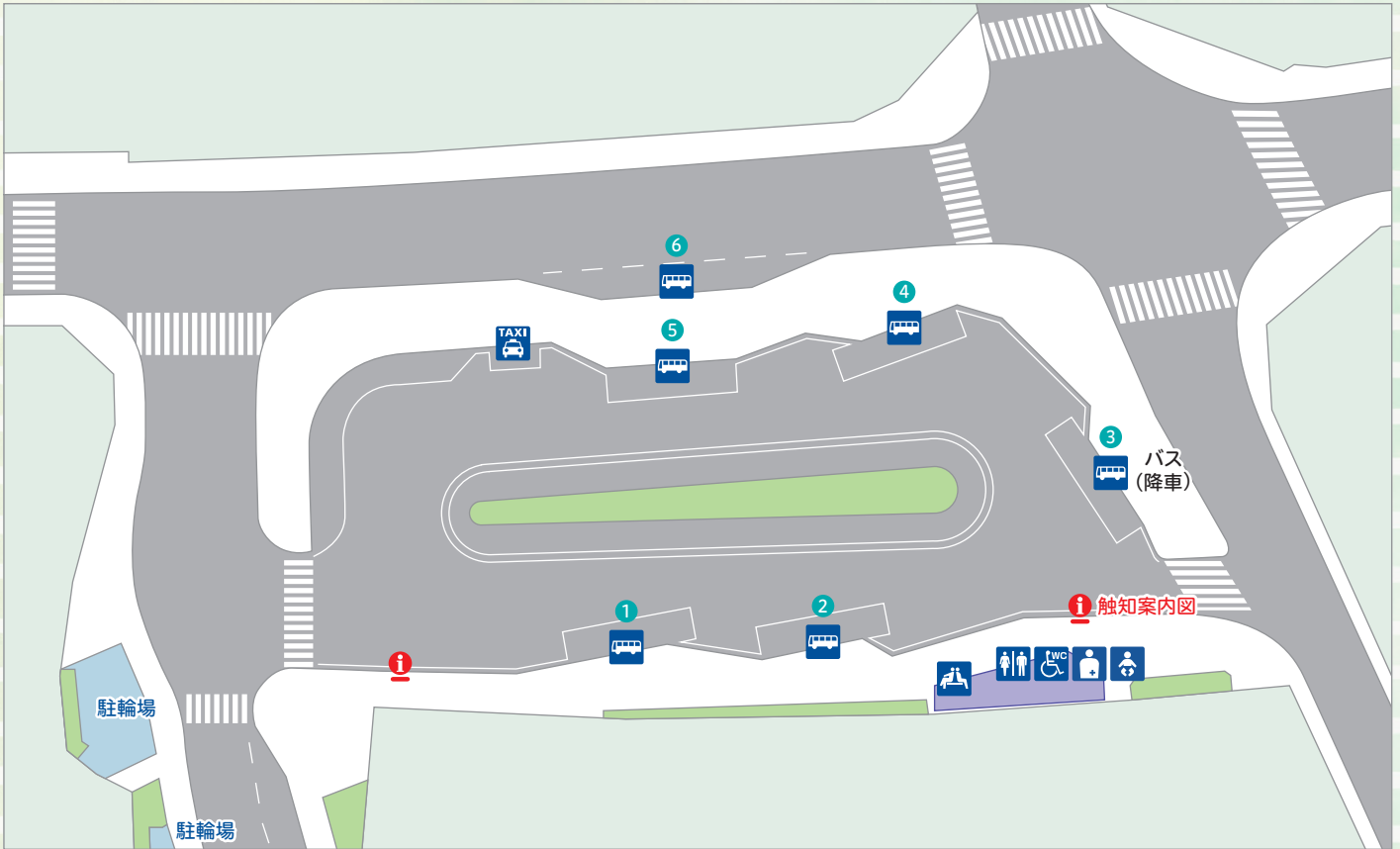
このマップには、「SPコード」という2次元コードが右下、左下についています。専用の読み取り装置(スピーチオなど)で読み取ると、駅改札内の施設案内や改札口を出てからのバス、タクシーへの乗継など、このマップに描かれている主な内容を音声で聞くことができます。

※読み取り装置について一部読み取りエラーが出る場合がありますが、その場合は再度読み取りをお願いいたします。



さがみはら
 駅・駅周辺等
 バリアフリー
 マップ

た な
 田名バスターミナル
 Tana bus terminal



トイレ	AED
	なし

図の見方と表記

ピクトグラム (絵文字)		施設等の色分け	
エレベーター	トイレ	エスカレーター	券売機
エスカレーター (上り、下り)	車いす対応トイレ	スロープ	その他駅施設
エスカレーター (上りのみ)	オストメイト対応トイレ	階段	駅ビル、売店等商業施設
エスカレーター (下りのみ)	乳幼児設備	ホームドア	トイレ(駅改札内)
車いすスロープ	AED	自由通路・歩行者用デッキ	トイレ(駅改札外)
案内所	案内板	改札内コンコース	
			券売機
券売機	駅務室		
駅務室	待合室		
待合室	バスのりば		
バスのりば	タクシーのりば		
タクシーのりば	交番・派出所		