

らくらくおでかけネット

<https://www.ecomo-rakuraku.jp/ja>



神奈川バス案内WEB（神奈川県バス協会）

<https://www.kanagawabus.or.jp/>



神奈川県タクシー協会

<https://www.taxi-kanagawa.or.jp/>



ことばの道案内（市HP）

<https://www.city.sagamihara.kanagawa.jp/kosodate/fukushi/1026641/shogai/1016082/1006536.html>

視覚に障害があり、地図を理解することが難しい方に、駅やバスの停留所等から
目的施設までの道のりをことばで案内しています。音声ソフトの入ったパソコン
や、音声機能付きの携帯電話等で、道案内情報を聞く事ができます。



さがみはら 駅・駅周辺等バリアフリーマップ 令和6年3月発行

発行元 相模原市都市建設局まちづくり推進部交通政策課

〒252-5277 相模原市中央区中央2-11-15 電話 042-769-1395











相模原市ホームページ









さがみはら 駅・駅周辺等 バリアフリー マップ

はし もと 橋本駅 Hashimoto Station

横浜線／相模線

| 車椅子での移動情報 (地上出入口～改札口) | 車椅子での移動情報 (改札口～各ホーム) | 乗降口との段差・隙間を 縮小しているホーム* | ホームドア | トイレ (改札外も含む) | AED | 有人 時間帯 |
|--|--|---------------------------|----------------------|---|---|---------------|
|  移動できる 経路があります |  移動できる 経路があります | あり 目安値：段差3cm 隙間7cm | あり 1・3番線 (横浜線) |      |  | 始発 ～ 終電 |

京王相模原線

| 車椅子での移動情報 (地上出入口～改札口) | 車椅子での移動情報 (改札口～各ホーム) | 乗降口との段差・隙間を 縮小しているホーム | ホームドア | トイレ (改札外も含む) | AED | 有人 時間帯 |
|--|--|--------------------------|-------|---|---|---------------|
|  移動できる 経路があります |  移動できる 経路があります | なし | なし |      |  | 始発 ～ 終電 |

※車内の混雑状況等により段差・隙間は変動します。

SPコードについて

このマップには、「SPコード」という2次元コードが右下、左上、左下についています。専用の読み取り装置（スピーチオなど）で読み取ると、駅改札内の施設案内や改札口を出てからのバス、タクシーへの乗継など、このマップに描かれている主な内容を音声で聞くことができます。

※読み取り装置について一部読み取りエラーが出る場合がありますが、その場合は再度読み取りをお願いいたします。

※読み取りが困難な場合は発行元までご連絡ください。

はしもと
【橋本駅】 Hashimoto Station

図の見方と表記

ピクトグラム（絵文字）

- エレベーター
- エスカレーター（上り、下り）
- エスカレーター（上りのみ）
- エスカレーター（下りのみ）
- 車いすスロープ
- トイレ
- 車いすトイレ
- オストメイト対応トイレ
- 乳幼児設備
- AED
- 券売機
- 駅務室
- 待合室
- バスのりば
- TAXI タクシーのりば
- 交番・派出所
- 案内所
- 案内板

施設等の色分け

- エスカレーター
- スロープ
- 階段
- ホームドア
- 自由通路・歩行者用デッキ
- 改札内コンコース
- 券売機
- その他駅施設
- 駅ビル、売店等商業施設
- トイレ（駅改札内）
- トイレ（駅改札外）

