

将来都市構造図



基本目標

基本目標 交通、都市基盤
人、自然、産業、文化…新しい都市の交流と発展を支える 質の高い交通・都市基盤をめざす

都市の健全な発展と市民生活の利便性や快適性の向上、そして人、自然、産業、文化など様々な交流の架け橋という観点から、骨格となる交通網の強化と質の高い都市基盤の整備が重要となります。

このため、さがみ縦貫道路、津久井広域道路等の早期整備を図るとともに、鉄道輸送・バスネットワークの強化、新しい交通システムの導入等に取り組むことにより、高齢化や日常生活圏の拡大に伴う多様な交通ニーズに対応した公共交通網の確立を目指します。さらに、増え続ける自動車交通などを円滑に処理していくため、TDM(交通需要マネジメント)施策の推進に取り組み、交通渋滞の解消に努めます。

また、本地域の交流・都市活動の核となる中心市街地や多様な拠点の形成に向けた基盤整備を図るとともに、水源地域の保全と生活環境の向上のための上下水道の整備や、高度情報化に対応する情報基盤の整備、公園等市民の憩いの場となる空間の整備、美しい都市景観の形成等を進め、快適で魅力ある居住環境の創造を目指します。

基本目標 自然・環境
自然の豊かさを日常的に感じるまちをめざす

本地域の西部は広大な森林や清流、湖などみどり豊かな自然環境に恵まれており、神奈川県重要な水源地域となっています。また、自然と都市の融合や自然と人の共生をまちづくりの基本に、日常的に暮らしの中で自然を身近に感じられるようにすることにより、人々の自然に対する意識をより深いものとするのが求められています。

同時に、相模川上流の水源地域からその下流にあたる都市部までが一体の地域となることから、地域全体の健全な水循環を確保するための施策を総合的に行うことにより、生態系に配慮したうるおいある水辺空間づくりを進める必要があります。

このため、水源涵養、治水、保健休養等の森林の有する公益的な機能に配慮した保全方を推進するとともに、自然環境に対する意識を啓発し、河川、湖の水質の向上を図るなど、水源地域の総合的な環境の向上を目指します。

また、市街地周辺においても里山、谷戸が残っているほか、相模川などの水辺や斜面林がみどりの軸を形成しており、市街地に残された貴重な平地林である木もれびの森や都市公園、緑地としての農地などと良好なみどりを形成することにより、都市内部でも自然を感じられるうるおいと風格のあるまちづくりを目指します。

さらに、限られた資源を大切に循環型社会の形成を目指すとともに、廃棄物の適正処理を目的とした施設整備を行うなど、環境に配慮した取組を進めます。

基本目標 産業、観光、土地利用
地域経済を支えるために生活・自然環境と調利し、地域特性を活かした産業創生をめざす

本地域の活力ある発展とゆとりある豊かな市民生活の実現には、多様な産業の振興と計画的な土地利用の推進が重要となります。

このため、新たな産業の誘致や大学・研究機関、インキュベーション施設と連携した工業振興に取り組むとともに、生活の核となる個性的・魅力的な商店街の形成を図ります。

各地域の歴史・文化などをはじめとする特性を観光資源として捉え、積極的な情報発信に努め、観光の振興を図ります。特に、水源地域では、水辺環境や貴重な動植物が生息する豊かな自然環境を保全しながら農林業の振興を図るとともに、文化・芸術などの地域特性を活かした観光振興などにより、都市住民が自然とふれあう場を提供します。

また、さがみ縦貫道路や津久井広域道路の整備を踏まえた計画的な土地利用を進めるとともに、市街地の高度利用や農業・森林地域での適切な土地利用など、地域の状況に応じた土地利用を図り、良好な居住環境の保全及び創造と秩序ある都市の発展を目指します。

基本目標 教育・文化、保健・医療・福祉、安全・安心
心の豊かさを育み、安心して生き活きとした市民生活の実現をめざす

生き活きとした安全・安心な市民生活を実現するためには、心豊かな人づくりや人にやさしいユニバーサルなまちづくりが重要となります。

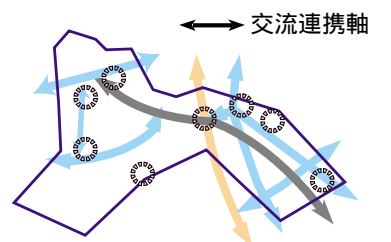
このため、教育環境を充実し、地域固有の自然や歴史、文化などの資源を活用した体験学習や郷土学習を通じてふるさと意識の醸成に努め、人間性豊かな教育の実現を目指します。同時に、市民の自己実現の場としての文化、芸術活動の促進などにより、生きがいや心の豊かさが実感できるとともに、医療機関や福祉施設と家庭、地域とが連携した保健・医療・福祉体制を確立することにより、だれもが安心して生活できる地域社会の形成を目指します。

また、市街地から山間部まで、その地域特性に応じた防災・防犯対策を進め、市民が安全に安心して生活できるまちづくりを目指します。

合併シンボルプロジェクト

1 地域連結プロジェクト

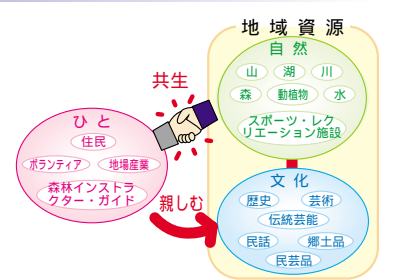
市民生活や経済の活性化を支え、広域的な交流や情報発信を進めるためのインフラとして、幹線道路の早期実現を図るほか、鉄道網の充実に向けて津久井地域への鉄道の延伸を促進し、新しい交通システムの導入を検討します。これにより、交通の利便性、快適性の向上を推進し、新市の一体化を図ります。



- 【主な事業】**
 骨格幹線道路の整備(さがみ縦貫道路、津久井広域道路 など)
 バスネットワークの充実
 新しい交通システムの導入検討

2 市民のオアシスプロジェクト

水源地域の山、川、湖などの優れた自然や地域固有の歴史、風土を守るとともに、人と自然が共生し文化、芸術などと親しめる環境を活用し市民のオアシスとなる空間を創出します。また、都市部においても、市民の憩いの場となる魅力ある快適空間の創出に取り組みます。

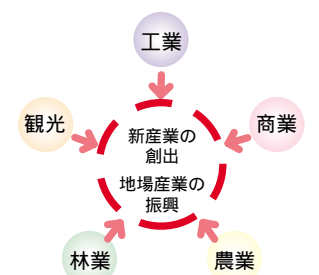


- 【主な事業】**
 自然に親しむ空間整備事業
 (森林ミュージアム・オートキャンプ場・ハイキングコースの整備、グリーンツーリズムの促進 など)
 伝統文化の保存活用(エコミュージアム、フィールドミュージアム など)

3 まち+水源地=産業創生プロジェクト

本地域は、まち(都市部)と水源や森林など豊かな自然を併せ持つことから、その特色を生かして観光や産業の振興を図るため、多様なイベントを有機的に連携させ、観光拠点の整備を進めるとともに、特産品を生かした地場産業の振興を図ります。

また、豊かな自然環境や、交通の利便性など首都圏における立地特性等を活かして、骨格幹線道路の整備に伴う周辺土地利用の活性化を図り、企業誘致を進めるなど、産業創生に取り組めます。



- 【主な事業】**
 新たな産業の創出事業(企業立地基盤の整備と誘致、産学連携 など)
 産業と観光が連携した魅力ある観光地づくり(観光拠点整備推進事業 など)