

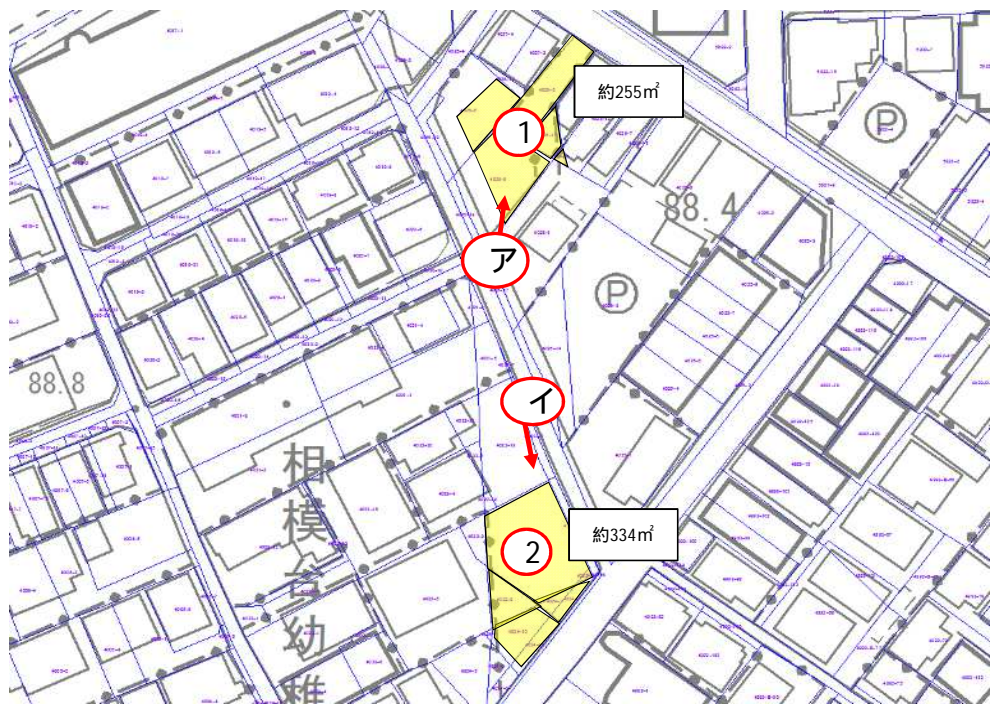
資料1((都)相模台双葉線)

所 在 地	南区相模台1丁目4023番8 ほか8筆				
面 積 (実 測)	約589㎡		地 目	宅地、畑	
都市計画法等の制限等			用 途 地 域	近隣商業地域	
	建 ぺ い 率	80%	容 積 率	200%	
	防火地域等	準防火地域	埋蔵文化財包蔵地	埋蔵文化財包蔵地に含まれていません	
	そ の 他	道路斜線制限、隣地斜線制限があります。			
私道の負担等に関する事項	負担の有無	無		負担の内容	-
供給処理施設の状況	電 気	可		上 水 道	可
	都市ガス	可		下 水 道	可
交 通 機 関 (歩 行 距 離)	鉄 道	小田急線 小田急相模原駅 約1.2km			
	バ ス	神奈川中央交通 国立相模原病院 約0.1km			
公 共 施 設 (歩 行 距 離)	まちづくりセンター	相模台まちづくりセンター 約0.2km	保 育 園	あおいそら保育園 約0.2km	
	公 民 館	相模台公民館 約0.2km	中 学 校	相模台中学校 約0.5km	
	小 学 校	相模台小学校 約0.3km	消 防 署	麻溝台分署 約1.0km	
	郵 便 局	相模台郵便局 約0.4km	病 院	国立病院機構相模原病院 約0.1km	
参 考 事 項	敷地は更地となっており、周囲を単管パイプ柵等で囲っています。 (案内図参照)については、建築基準法第42条第1項第4号道路のため、建築物は建てられません。				


【位置図】



【案内図】



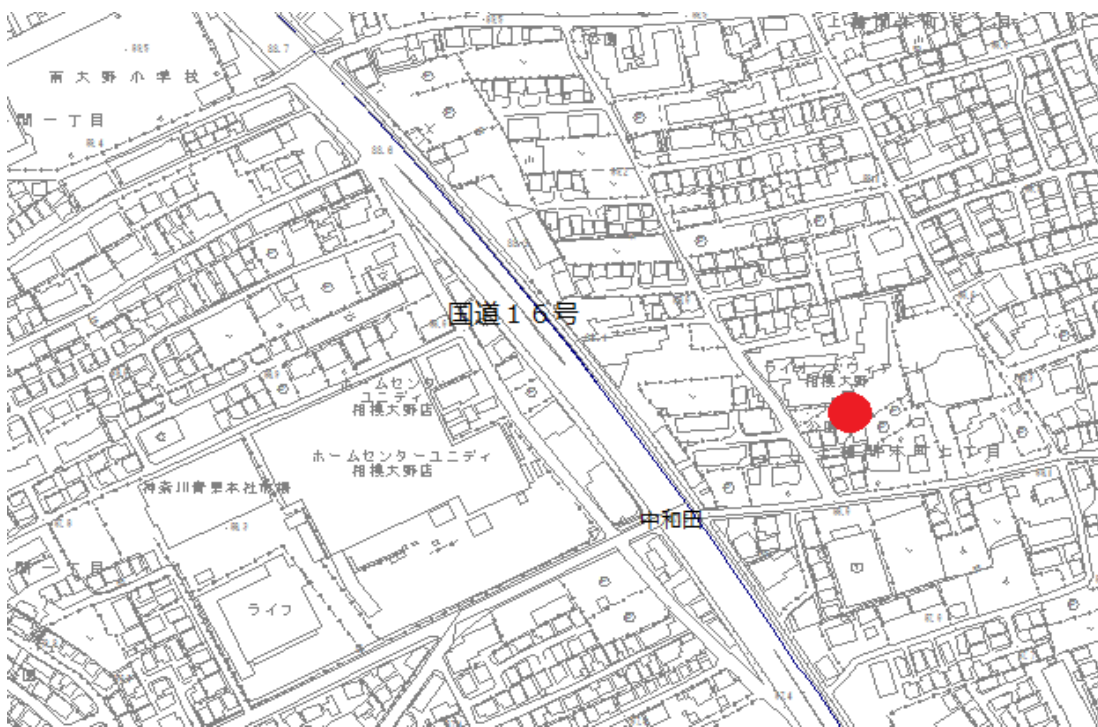
【写真】



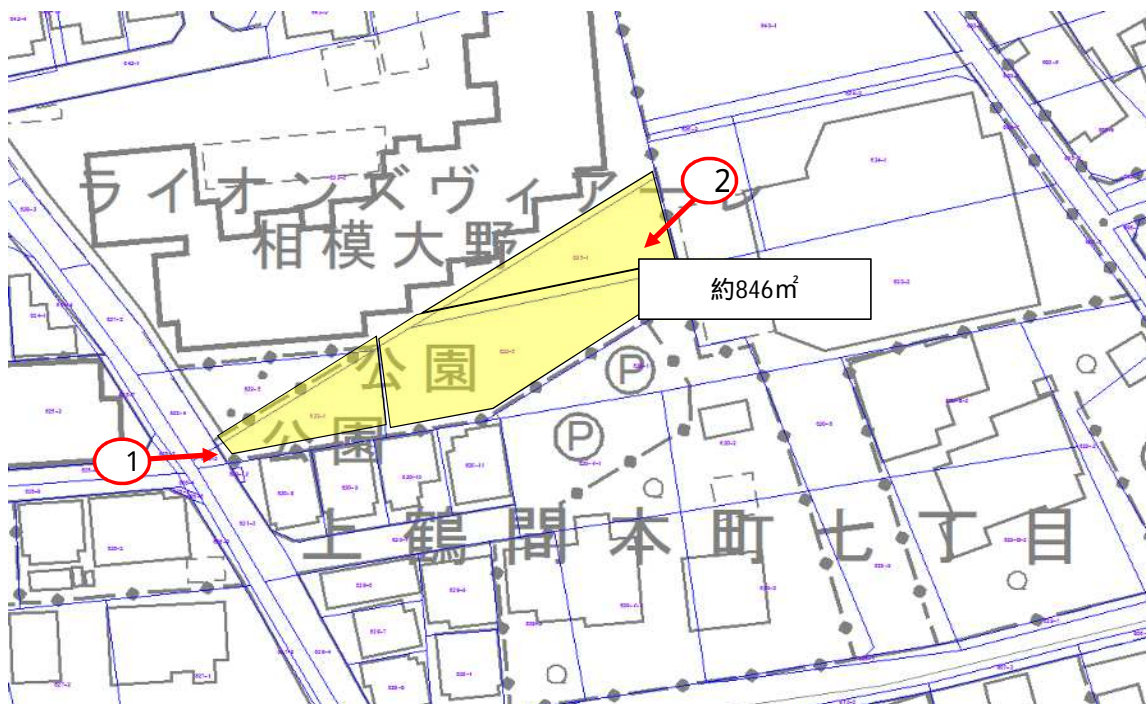
資料1 ((都) 東林間線)

所 在 地	南区上鶴間本町7丁目635番1 ほか2筆				
面 積 (実 測)	約846㎡		地 目	公衆用道路	
都市計画法等の制限等			用 途 地 域	準工業地域	
	建 ぺ い 率	60%	容 積 率	200%	
	防火地域等	防火地域等に含まれていません	埋蔵文化財包蔵地	S-0015 縄文・古墳・奈良～平安	
	そ の 他	道路斜線制限、隣地斜線制限があります。			
私道の負担等に関する事項	負担の有無	無		負担の内容	-
供給処理施設の状況	電 気	可		上 水 道	可
	都市ガス	可		下 水 道	可
交 通 機 関 (歩 行 距 離)	鉄 道	小田急線 東林間駅 約1.1km			
	バ ス	神奈川中央交通 中和田 約0.1km			
公 共 施 設 (歩 行 距 離)	まちづくりセンター	東林まちづくりセンター 約1.7km	保 育 園	雲母保育園 約0.3km	
	公 民 館	上鶴間公民館 約0.4km	中 学 校	上鶴間中学校 約0.9km	
	小 学 校	南大野小学校 約0.4km	消 防 署	上鶴間分署 約0.6km	
	郵便局	上鶴間郵便局 0.5km	病 院	東芝林間病院 約0.9km	
参 考 事 項					


【位置図】




【案内図】



【写真】



..... フェンス間口の広さ 約 1 9 5 cm
..... 下部のブロック間の広さ 約 2 8 0 cm



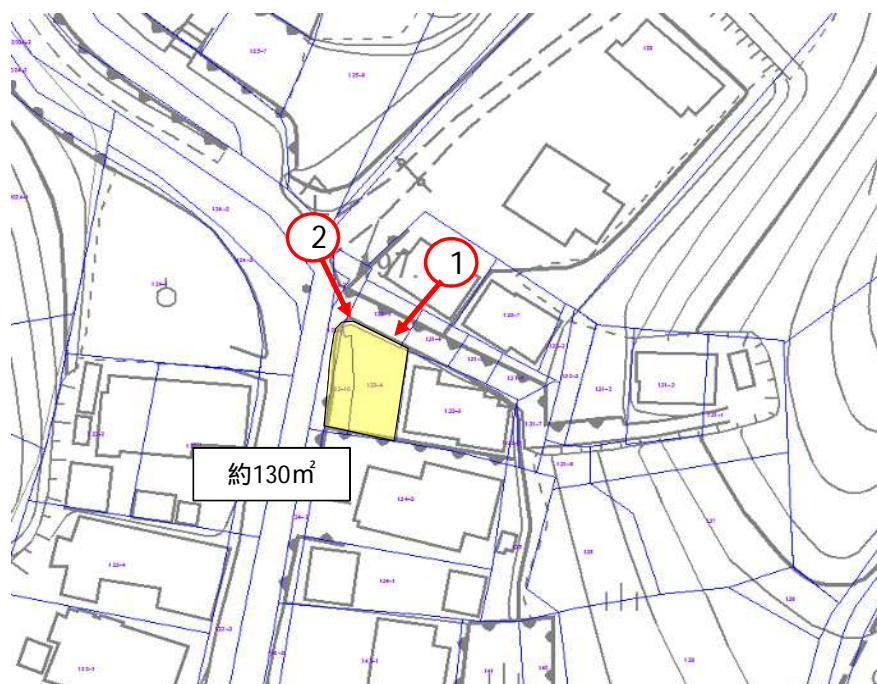
資料 1（ 県道 6 5 号（ 厚木愛川津久井 ） ）

所在地	緑区根小屋 1 3 3 - 4 ほか 1 筆			
面積（実測）	約130m ²		地目	宅地
都市計画法等の制限等			用途地域	第一種中高層住居専用地域
	建ぺい率	60%	容積率	100%
	防火地域等		埋蔵文化財包蔵地	埋蔵文化財包蔵地に含まれていません
	その他			
私道の負担等に関する事項	負担の有無	無	負担の内容	
供給処理施設の状況	電気	可	上水道	可
	都市ガス	不可	下水道	可
公共機関（歩行距離）	鉄道	JR横浜線、JR相模線、京王相模原線 橋本駅 約 8.1 k m		
	バス	神奈川中央交通 クラブ前 約 0.9 k m 東金原 約 1.0 k m		
公共施設（歩行距離）	まちづくりセンター	津久井まちづくりセンター 約 1.6 k m	保育園	串川東部保育園 約 0.9 k m
	公民館	串川ひがし地域センター 約 1.3 k m	中学校	中野中学校 約 1.5 k m
	小学校	根小屋小学校 約 1.0 k m	消防署	城山分署 約 4.7 k m
	郵便局	根小屋郵便局 約 1.4 k m	病院	相模原赤十字病院 約 1.2 k m
参考事項	○敷地は更地となっており、周囲を単管パイプで囲っています。			

【位置図】



【案内図】



【写真】



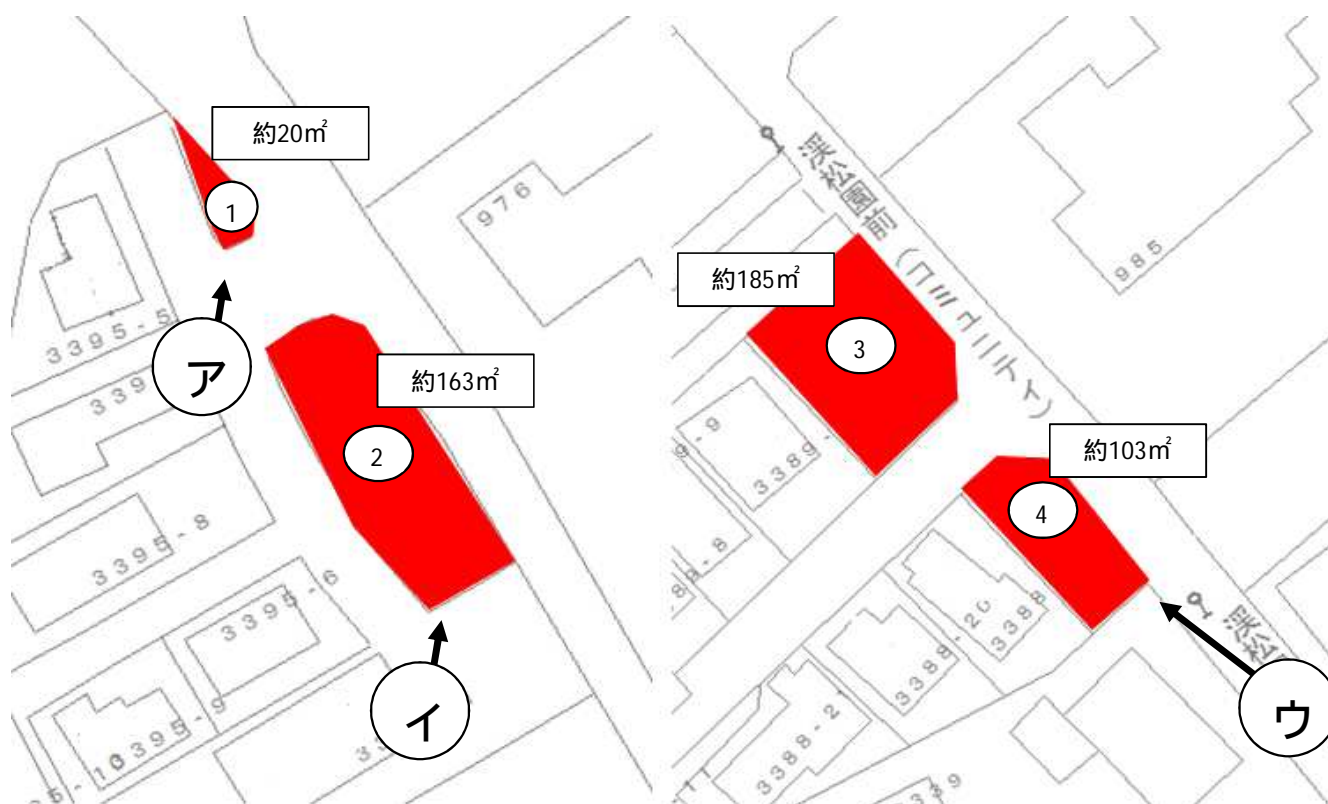
資料1 (下九沢大島)

所 在 地	緑区大島3395 - 4の一部 ほか3筆			
面積 (実測)	約471m ²		地 目	宅地、畑、公衆用道路
都市計画法等の制限等			用途地域	第一種低層住居専用地域
	建 ぺ い 率	50%	容 積 率	80%
	防火地域等	防火地域等に含まれていません	埋蔵文化財包蔵地	S-0095 縄文・奈良～平安
	そ の 他	道路斜線制限、北側斜線制限があります。		
私道の負担等に関する事項	負担の有無	無	負担の内容	
供給処理施設の状況	電 気	可	上 水 道	可
	都市ガス	不可	下 水 道	可
交 通 機 関 (歩行距離)	鉄 道	JR横浜線、京王相模原線 橋本駅 約4.3km		
	バ ス	神奈川中央交通 上大島 約0.7km 神奈川中央交通(コミュニティバス) 湊松園前 約0.1km		
公 共 施 設 (歩行距離)	まちづくりセンター	大沢まちづくりセンター 約1.6km	保 育 園	大沢保育園 約2.0km
	公 民 館	大沢公民館 約1.6km	中 学 校	大沢中学校 約2.0km 内出中学校 約2.0km
	小 学 校	大島小学校 約0.9km 大沢小学校 約1.4km	消 防 署	大沢分署 約1.9km
	郵便局	大島郵便局 約1.9km	病 院	相和病院 約1.9km
参 考 事 項	敷地は更地となっており、周囲を単管パイプ柵等で囲っています。 (案内図参照)については、建築基準法第42条第1項第4号道路のため、建築物は建てられません。			

【位置図】



【案内図】



【写真】

