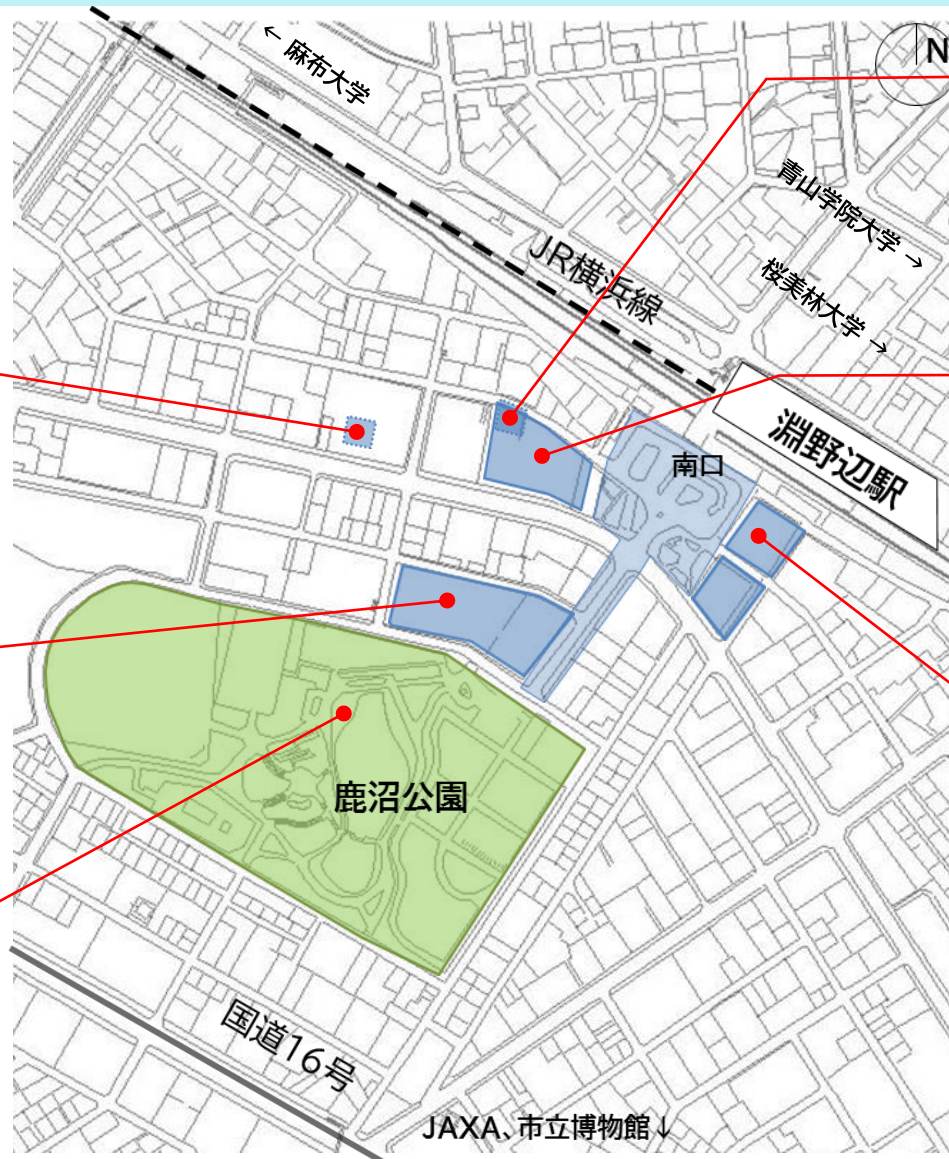


- 1.日時** 9月 9日（金） 午後 3時～午後8時
9月10日（土） 午前10時～午後3時
- 2.場所** 淵野辺駅南北自由道路、
図書館（中央区鹿沼台）、
大野北公民館、青少年学習センター、
鹿沼公園（雨天時中止）
- 3.備考** 大野北公民館は9日（金）のみ実施
鹿沼公園は9日（金）、10日（土）
両日とも午前10時～午後3時で実施

皆さんが考えたアイデアで
共感できるアイデア
（取組、ゾーニングイメージ、
魅力ポイント等）にシールを
貼ってもらう予定です！





検討を進めるに当たって（次世代に引き継ぐ公共施設のあり方）

➤ 「施設の老朽化」や「人口減少・少子高齢化」「社会・環境の変化」など、公共施設を取り巻く環境は時代とともに大きく変化しています。

施設の老朽化

- 昭和40～50年代の人口急増期に多くの公共施設を整備
- これらの施設の老朽化が進み、今後、改修や建替え（更新）に多額の費用が必要

人口減少・少子高齢化

- 人口減少や少子高齢化が進行（2015年⇒2065年）
- 相模原市の人口は、約72万人⇒約54万人
- 高齢化率は、24%⇒41%

社会・環境の変化

- 今後想定される大規模災害への備え
- 個人の趣味や活動の多様化など、求められる役割の変化
- 技術革新によるサービスのあり方の変化

公共施設を取り巻く環境は時代とともに大きく変化

➤ 平成20年「大野北地域まちづくり提言」を契機に議論が始まり、現在、淵野辺駅南口周辺まちづくり市民検討会等において、地域課題の解決に向けた検討を進めています。

平成20年5月

大野北地域 まちづくり提言

平成23年～

大野北地区 まちづくり懇談会による意見交換

平成29年12月

淵野辺駅南口周辺公共施設再整備・地域活性化基本計画（案）公表

平成31年3月

市民検討会、有識者協議会 立ち上げ

平成31年3月
～令和3年12月

第1回～第15回 市民検討会の開催

令和3年12月に開催した第15回市民検討会において、施設や機能の配置や組合せについては、
「鹿沼公園と図書館敷地を一体的に利用し、再整備を行う。」
という考え方でまとまった。

令和4年3月
～令和4年8月

第16回～第22回 市民検討会の開催

各WGごとに、より具体的な検討を実施

まちづくりWG

コンセプト、まちなかの動線、
検討が必要な箇所、
実現に向けたアイデア

公園WG

コンセプト、
必要な機能、
ゾーニング案

公共施設WG

コンセプト、
機能の組合せ・配置、
エリアマップ案



本日

第2回 オープンハウス

今後

今年度中の基本計画策定に向け、取組みを継続

「次世代に引き継ぐ淵野辺駅南口周辺のまちづくり」で、最も重視したい「まちづくりの取組」について、ご自分の考えに近いものを、以下の内容（左側の欄）から3つ選んでシールを貼ってください。
 なお、「アイデア（中期的又は長期的な取組）」の欄にシールを貼る場合は、アイデアの横に貼ってください。

最も重視したい「まちづくりの取組」	具体的なアイデア（中期的な取組）	具体的なアイデア（長期的な取組）
●北口・南口との連携	【淵野辺駅・鹿沼公園などでの交流】	
	<ul style="list-style-type: none"> ◆淵野辺駅での地元の商店会、大学などのイベント開催の充実 ◆公園でのこどもや大学生などのイベント開催の充実 ◆空いているスペースにキッチンカーなどを出店（交流・賑わい空間の創出） 	
●南口駅前広場の交通・環境空間の改善	【駅前広場の歩行空間の改善】	【将来的な駅前広場の再整備】
	<ul style="list-style-type: none"> ◆夜間歩行者の安全性確保のため、フットライトを設置 ◆駅前に憩いの場をつくり、公園・図書館の魅力伝える案内板・案内表示を設置 ◆安全性確保のため、歩行者・自転車が交錯しない交通動線を確保 	<ul style="list-style-type: none"> ◆駅南口から公園までの移動のしやすさ、交通の安全性確保のため、ロータリーを再整備 <p>〔位置の検討、エリア拡張、ペDESTリアンデッキ等の整備など〕</p>
●自転車駐車場の老朽化対策	【調査等の実施】	【自転車駐車場の建替え場所・機能】
	<ul style="list-style-type: none"> ◆自転車駐車場の建替え場所など利用者アンケートなどの調査を実施 ◆老朽化対策に充てるため、利用料金の値上げなど 	<ul style="list-style-type: none"> ◆自転車駐車場の現地で建替え ◆自転車駐車場の移転して建替え（まちセン・公民館跡地を活用） ◆建替えに伴う収容台数を増設
●駅前市有地の有効活用 (まちセン・公民館跡地/自転車駐車場用地)	【まちセン・公民館跡地の活用】	【まちセン・公民館跡地の活用】
	<ul style="list-style-type: none"> ◆イベントや災害時に使えるよう、当面は何も建てない使い方（芝生広場など） ◆売却はせずに民間事業者へ定期借地などで貸付け ◆民間事業者から活用アイデアや稼ぐ方法を募集 	<ul style="list-style-type: none"> ◆自転車駐車場の現地建替え時の仮設駐車場として活用 ◆自転車駐車場の移転建替え場所として活用 <p>【自転車駐車場用地の活用】</p> <ul style="list-style-type: none"> ◆自転車駐車場が移転した場合の商業の誘致
●図書館敷地（一部）の有効活用	【図書館敷地（一部）の活用】	【図書館敷地（一部）の活用】
	<ul style="list-style-type: none"> ◆空いているスペースにキッチンカーなどを出店（交流・賑わい空間の創出） 	<ul style="list-style-type: none"> ◆公園の既存正面出入口を大切にす工夫として、敷地の一部に既存正面出入口までの通路を整備 ◆敷地の一部に自転車駐車場を整備
●景観の保全・歩行空間の活用	【歩きたくなる空間づくり】 ※駅南口から公園までの区間	【景観の保全】 ※駅南口から公園までの区間
	<ul style="list-style-type: none"> ◆道路沿いに学生などの作品を展示 ◆キャラクター（例：さがみん、フクちゃんなど）を活用し、道路沿いに案内板や歩道上に案内表示を設置 	<ul style="list-style-type: none"> ◆公園が遠くからも見えるよう、図書館敷地（主に駐車場部分）に建物をつくらない工夫を
●駅南口周辺道路の交通環境の改善	【駅南口までのアクセス道路（2路線）を含む周辺道路】	【駅南口から鹿沼公園までの区間】
	<ul style="list-style-type: none"> ◆混雑緩和のため交差点信号機の時間調整 ◆自転車の流れを良くするため、路面上に自転車表示 ◆混雑緩和のための交通の誘導看板を設置 	<ul style="list-style-type: none"> ◆混雑解消、路上駐車対策として、交通規制（一方通行）をかける <p>【現自転車駐車場の機能の分散】</p> <ul style="list-style-type: none"> ◆自転車駐車場の移転建替えによる周辺道路の混雑解消
●公園を活用した交通の安全性・利便性等の向上 (公園外周通路の整備・出入口の設置)	【調査等の実施】	【公園外周通路の整備】
	<ul style="list-style-type: none"> ◆公園外周通路の整備や出入口の設置の必要性を検討するため、利用者アンケートなどの調査を実施 	<ul style="list-style-type: none"> ◆歩行者と自転車が交錯しない公園内の外周通路の整備 ◆健康づくりのためのジョギングコース（外周通路と兼用）を設置 <p>【公園出入口の設置】</p> <ul style="list-style-type: none"> ◆駅南口から公園までの移動のしやすさを考えた正面出入口の設置 ◆駅南口利用者の通行の安全性を考えた通り抜けに使える出入口の設置

～ご協力ありがとうございました～

複合施設の位置を3カ所（エリアA、B、C）想定し、公園機能に着目して区域割りのイメージ図をつくりました

基本事項

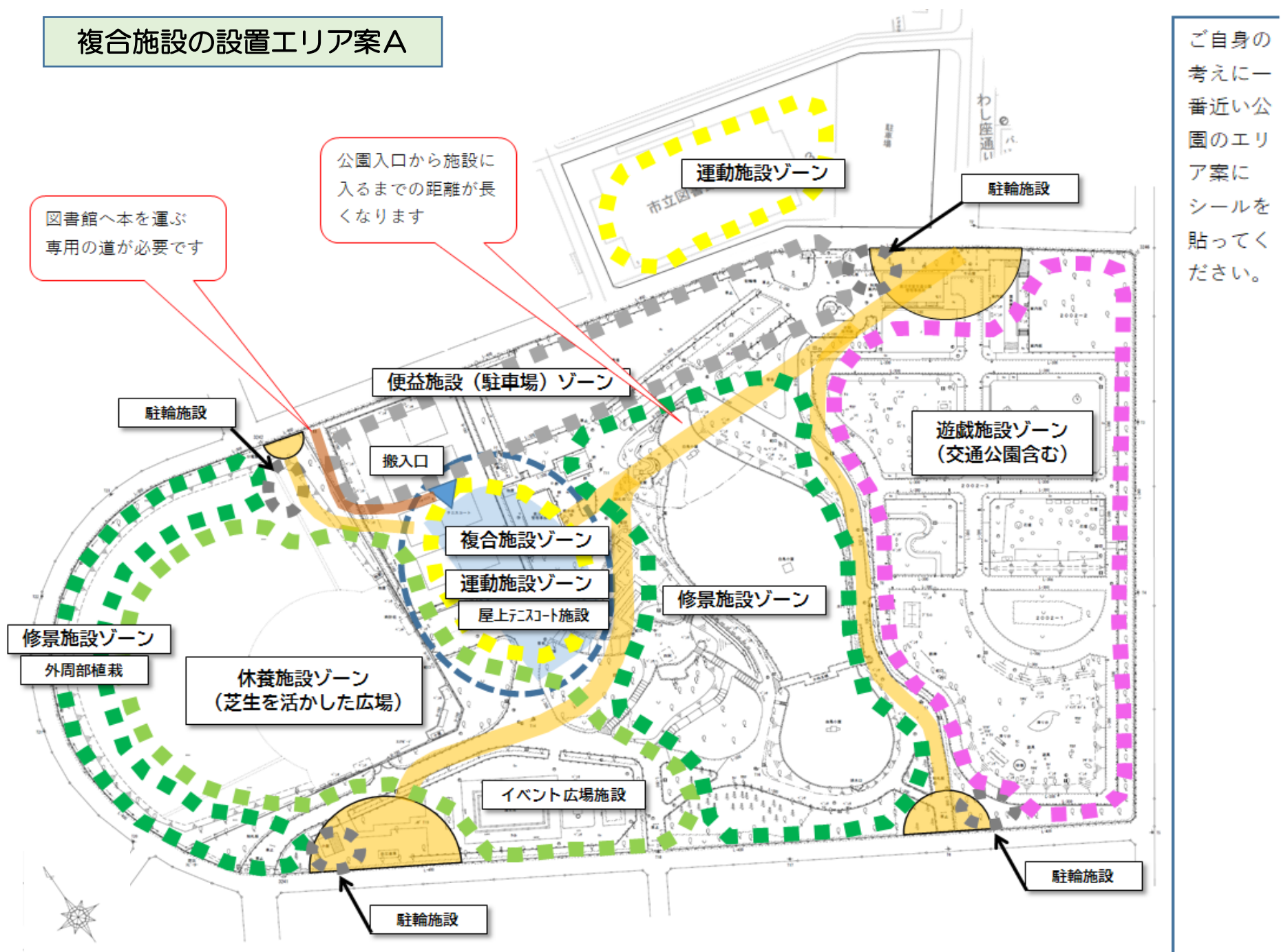
※複合施設の規模や形状は仮のものです

- ①白鳥池は、移動しない
- ②児童交通公園、遊具広場は、ほぼ現状の位置に配置
- ③自転車の侵入が多い16号側の公園入口は、現在の位置から東方向に移動
- ④野球場は多目的化又は廃止し、休養施設ゾーンとして活用。廃止の場合は外周に植栽を配置
- ⑤水生植物池は廃止
- ⑥公園外周には園路を設ける

【各ゾーニングイメージの検証】	エリア案A	エリア案B	エリア案C
① 現行公共施設の継続性が確保について (仮設の必要性、駐車場の確保)	◎	◎	◎
② 周辺ゾーニング機能との調和について (動的・静的空間、利用者数や利用者層、歩行者動線)	○	○	○
③ 公園外の周辺環境との接続の合理性について (道路付け、公共交通機関からの動線、自転車対策)	○	◎	○
④ 景観的要素への配慮について (見え方(圧迫感の有無)、ランドマーク機能)	○	◎	○

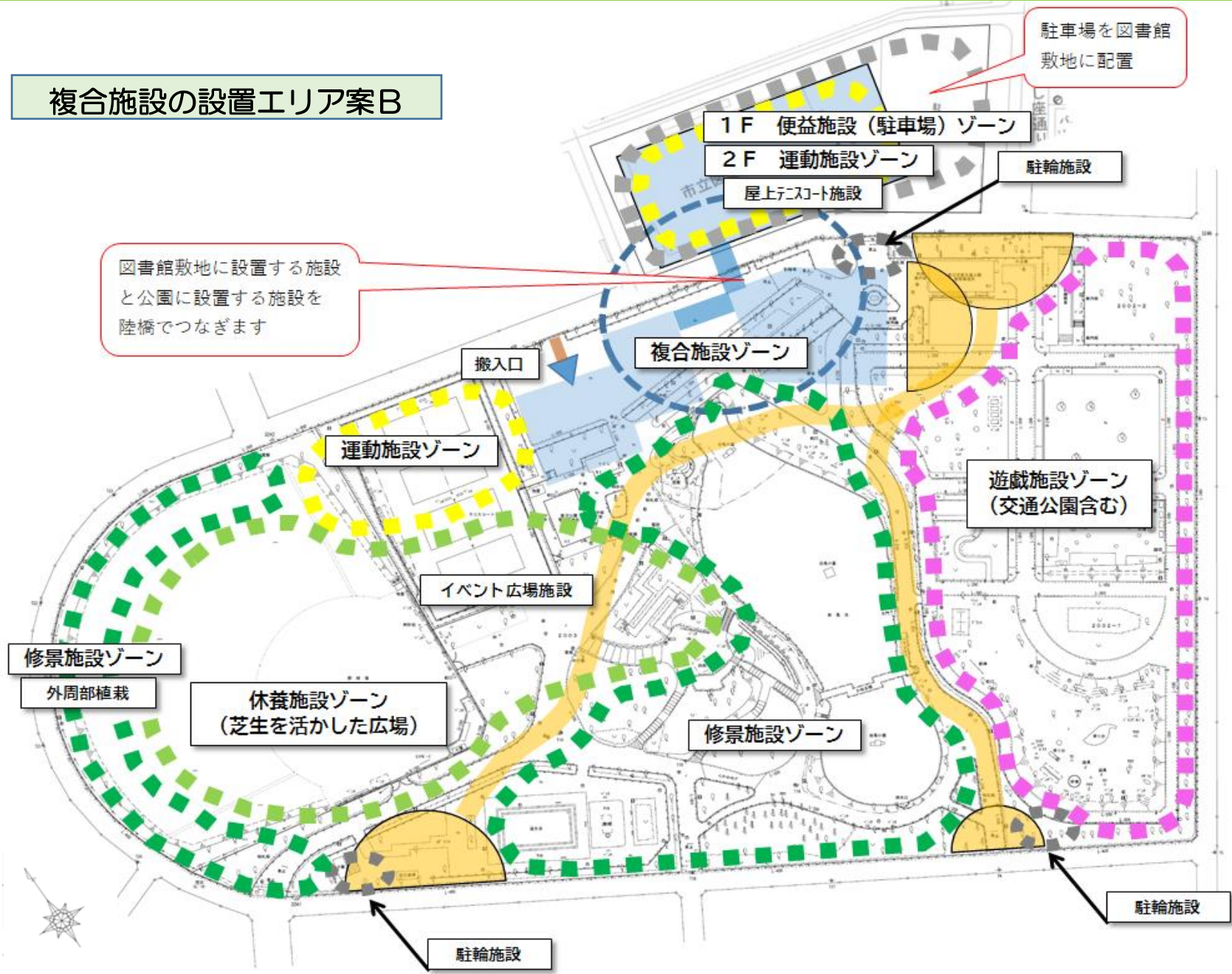
◎ = 概ねクリアされている ○ = 課題があるが軽微または解決可能範囲

複合施設の設置エリア案A



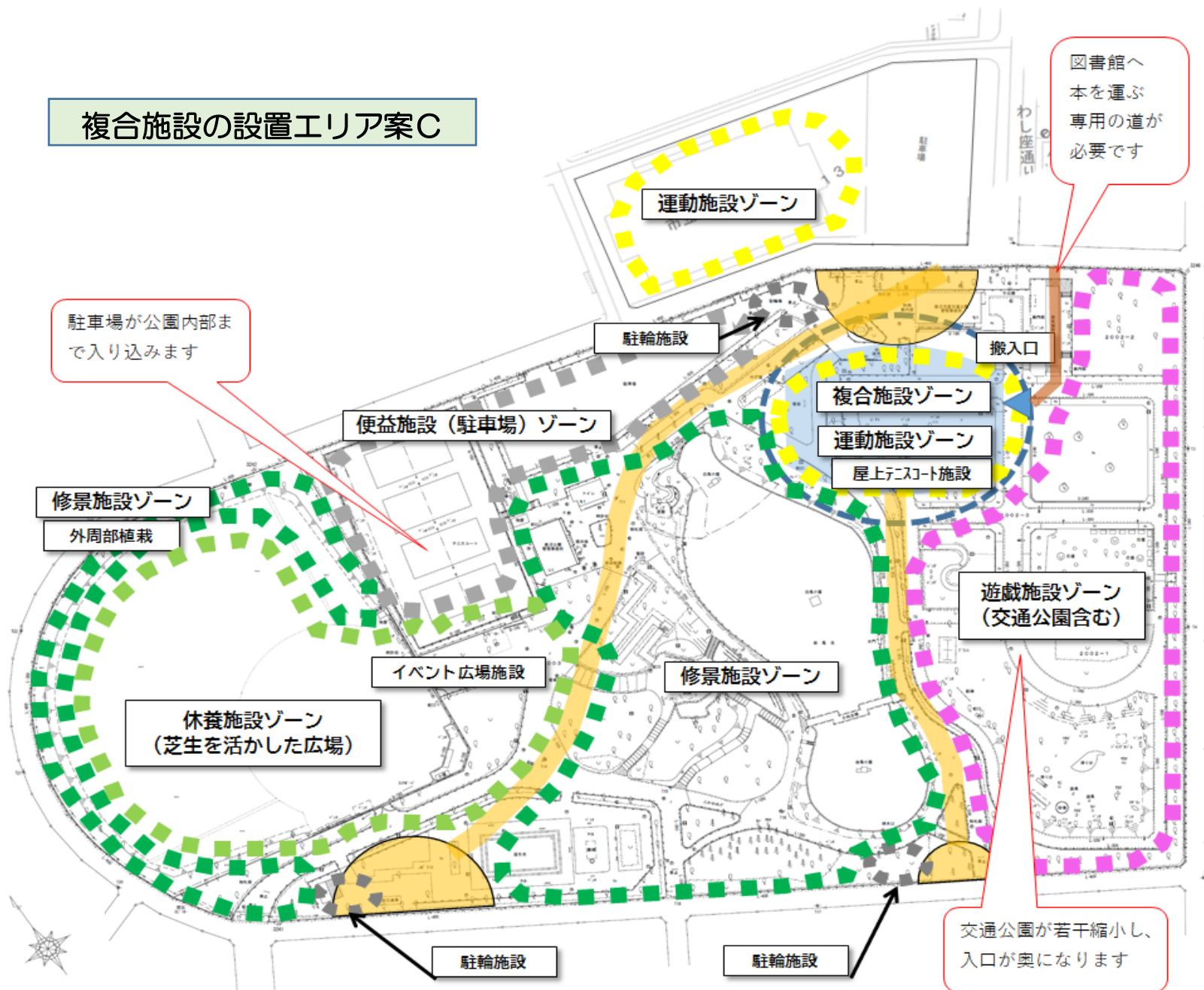
ご自身の考えに一番近い公園のエリア案にシールを貼ってください。

複合施設の設置エリア案B



ご自身の考えに一番近い公園のエリア案にシールを貼ってください。

複合施設の設置エリア案C



ご自身の考えに一番近い公園のエリア案にシールを貼ってください。

新たに整備する施設のイメージについて（検討まとめ）【公共施設WG】

「目的がある人もない人も気軽に来られる公園のような施設」をイメージしたエリアマップを作成しました。エリアマップ内にある魅力ポイント（赤枠）について、イネ！と思ったところにシールを貼ってください。（3つまで）

