



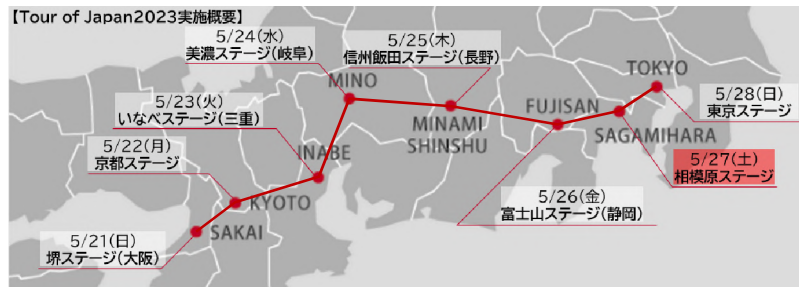
令和5年3月30日
相模原市発表資料

Tour of Japan2023 相模原ステージを開催します

国内最大規模の国際自転車ロードレース「Tour of Japan」が今年も実施され、総勢約100名の選手達が全8日間の日程で激戦を繰り広げます。このうち、第7ステージに位置付けられている「相模原ステージ」は5月27日(土)に実施します！

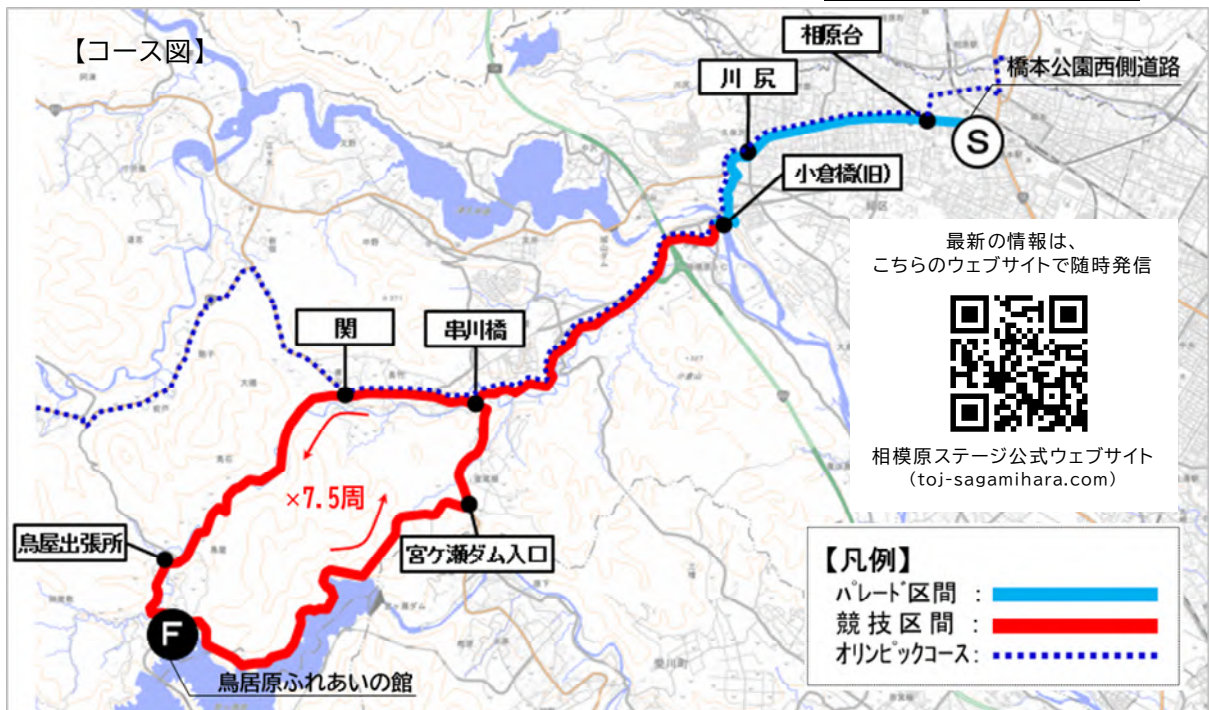
1 Tour of Japan の概要

毎年5月中下旬に開催されるUCI(国際自転車競技連合)公認の国際自転車ロードレース。8都府県において毎日開催地を変えながら、16チーム(国内10・海外6)の選手達が、個人総合時間賞や団体総合時間賞等を競います。



2 相模原ステージの概要

- (1) 日 時 令和5年5月27日(土) 午前8時50分から正午頃まで
- (2) 場 所 スタート会場：橋本公園西側道路 (緑区西橋本5丁目3番地先)
フィニッシュ会場：鳥居原ふれあいの館 (緑区鳥屋1674番地先)



(3) 主 管

ツアー・オブ・ジャパン相模原ステージ実行委員会(事務局：相模原市スポーツ推進課)
※主催は、自転車月間推進協議会(事務局：(一財)日本自転車普及協会)

(4) 主な取組

ア フィニッシュ会場におけるにぎわいゾーンの設置

フィニッシュ会場に、大型モニターによるパブリックビューイング、飲食や物販、子供が楽しめる自転車体験会等、お祭りの要素を盛り込んだにぎわいゾーンを設置します。

イ 無料シャトルバスの運行

スタート会場で選手のスタートを見送った後、串川地域及びフィニッシュ会場それぞれに向かう事前予約制の無料シャトルバスを運行します。

詳細は決まり次第、相模原ステージ公式ウェブサイトで公表します。

(5) 相模原ステージを応援してくださる方

広報大使 mizu さん	アンバサダー 初山 翔さん
<p>SNS投稿やセレモニー参加等により、イベントとしての魅力を発信</p>  <p>この大会を、自転車好きのためだけのイベントだと思いませんか？ 皆さんが足を運びたい「楽しみどころ」をたくさん紹介していきますね！</p>	<p>当日ライブ配信の解説等により、競技としての魅力を発信</p>  <p>今年は海外チームが複数参戦し、激しいレース展開になると予想しています。国際レースの「見どころ」をしっかりと解説させていただきます！</p>
<p>自転車と旅を愛するトラベルサイクリスト。女性アスリート支援「ANGEL PROJECT」所属。</p>	<p>相模原市出身の元プロ自転車ロードレース選手。全日本選手権での優勝経験や、世界3大会と呼ばれる「ジロ・デ・イタリア」で活躍。</p>

(6) 大会の実施に伴う交通規制について

自転車ロードレースは公道で競技を行うため、大規模な交通規制が実施されます。御不便をおかけしますが、御理解と御協力の程をお願いいたします。

※交通規制の詳細は、別添「交通規制のお知らせ」を御確認下さい。

問合せ先
市民局スポーツ推進課
電話 042-851-3275



Tour of Japan相模原ステージ(国際自転車ロードレース)開催のため、コースおよび周辺道路は交通規制が実施されます。ご迷惑をおかけしますが、ご理解を願います。大会へのご理解ご協力のほどよろしくお願いいたします。

交通規制のお知らせ

令和5年

5月27日

土

8:30-12:30

直線区間は8:30-9:10ごろの交通規制

規制時間は目安です。当日の状況によって変更となる場合があります。

直線区間 8:30-9:10

国道413号~県道510号(直線コース)

橋本郵便局西・二本松・東原宿・川尻・小倉橋(旧)・西中野・串川橋

※西中野→串川橋間について、車列通過後、通行制限区間となります。

周回区間 8:30-12:30

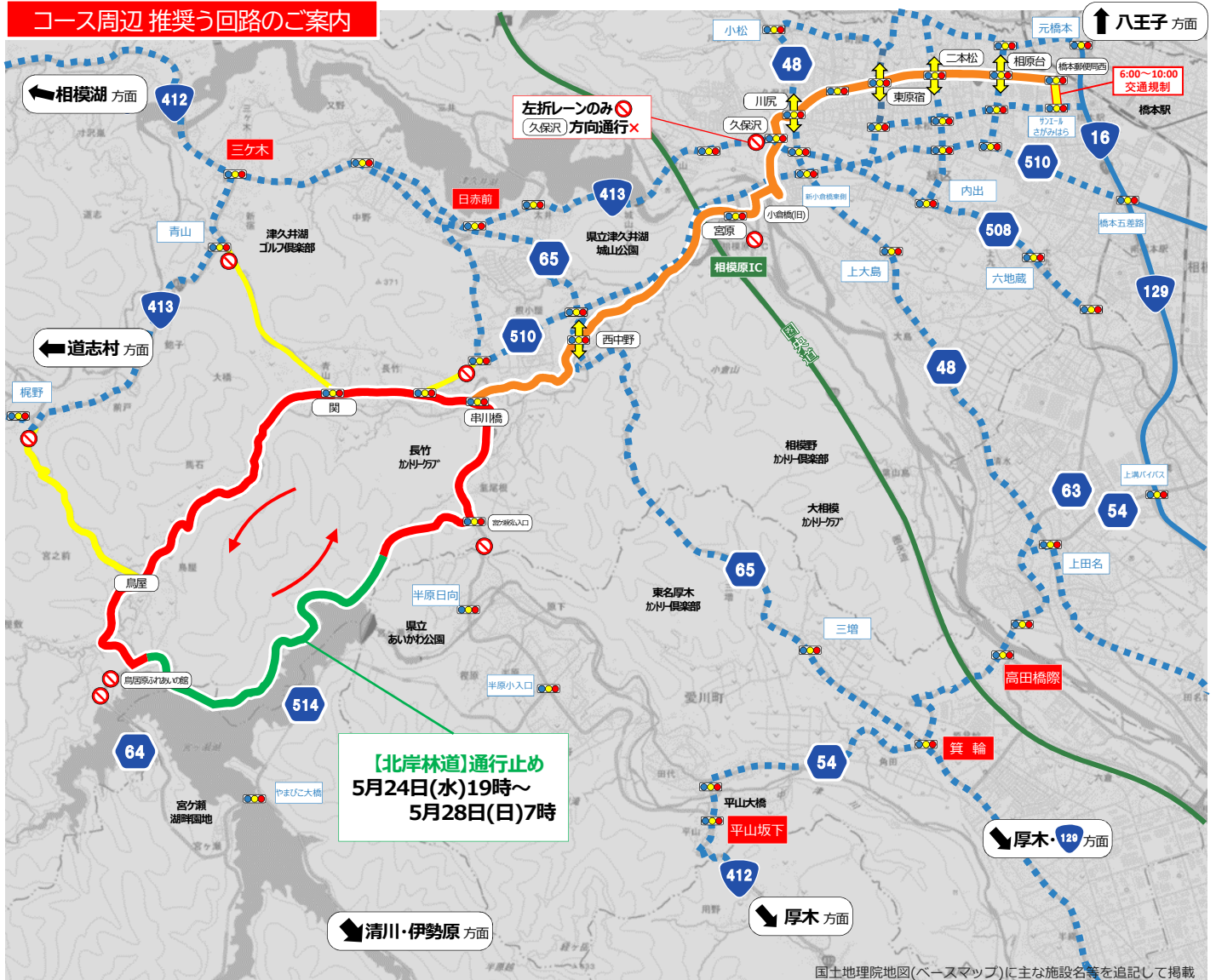
宮ヶ瀬ダム周辺道路(周回コース)

串川橋・関・鳥屋・鳥居原ふれあいの館・宮ヶ瀬ダム入口・串川橋

橋本公園前(スタート会場) 橋本郵便局西 間は、6:00-10:00 交通規制 となります。



コース周辺 推奨う回路のご案内



国土地理院地図(ベースマップ)に主な施設名等を追記して掲載

凡例		直線区間		推奨う回路		主要交差点
		周回区間		主要う回路ポイント		コース上の主な交差点等
		北岸林道		車両通行禁止		車両横断可能交差点
		通行制限区間				

大会:交通規制に関する問い合わせ
相模原ステージ実行委員会事務局
相模原市コールセンター
電話:042-770-7777 受付時間8:00-21:00



交通渋滞等に関する問い合わせ
(公財)日本道路交通情報センター
電話:050-3369-6614
大会当日のみの対応となります。

直線区間の交通規制

直線区間は8:30-9:10ごろまで車両通行止め規制となります。
 歩行者は一定時間横断歩道等で横断可能
 車両横断可能交差点は、規制開始後も一定時間まで横断可能です。
 警備員の案内に従い安全に横断してください。



路線バスの運休等について

交通規制に伴い周辺エリアの路線バスの運休やう回運行が実施されます。
 また、交通状況によりバス運行に遅延が発生することが予想されます。お時間に余裕をもってご利用いただきますようお願い申し上げます。

郵便物等について

交通規制に伴いまして郵便物等の到着が遅れる場合がございます。大変ご不便をおかけいたしますが、皆様のご理解とご協力をお願い申し上げます。

ごみ収集について

交通規制に伴いましてごみ収集スケジュールが変更となる場合がございます。
当日は必ず8時30分までに収集場所へお出しいただきますようお願い申し上げます。

(周回区間)推奨う回路のご案内

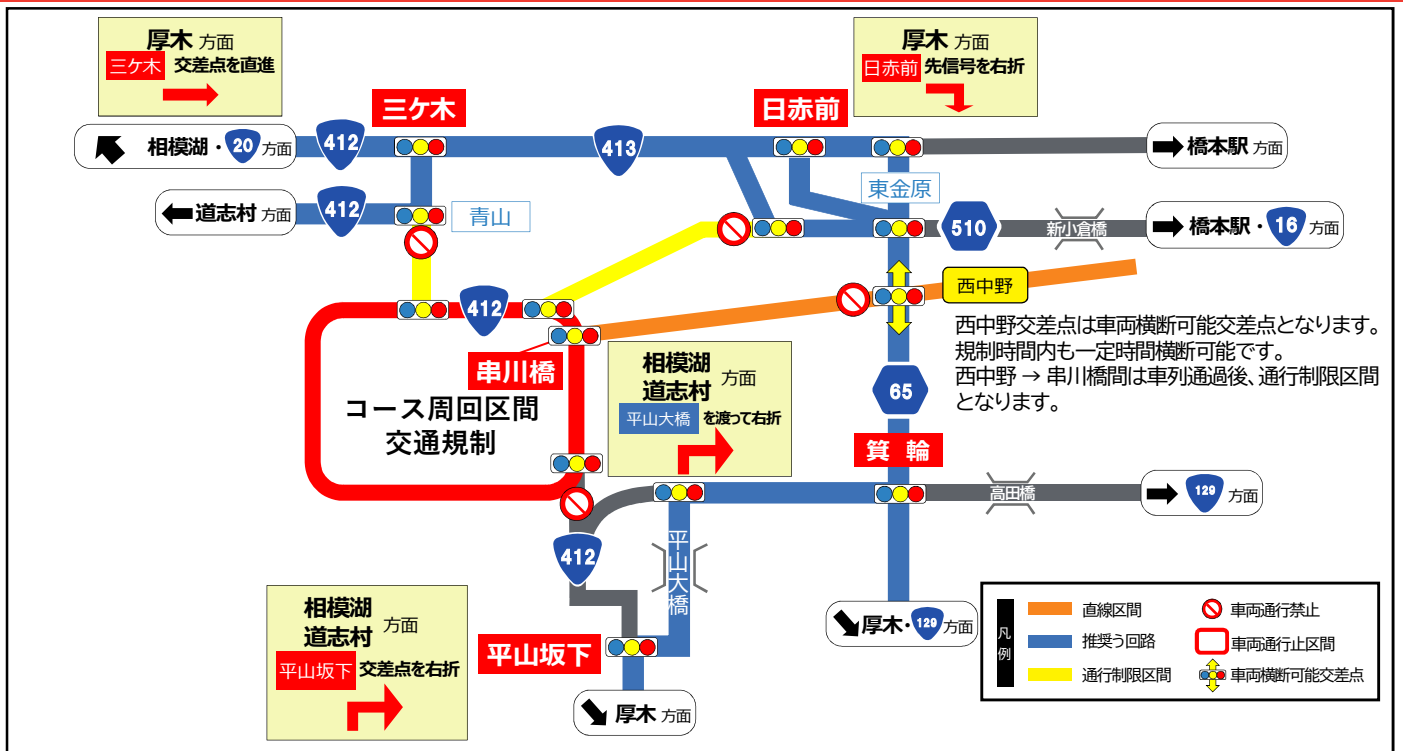
相模湖方面 ↔ 厚木方面

412

は通行止めとなります。お手数おかけしますが、

65

へう回をお願いいたします。



周回区間の交通規制

周回区間は**8:30-12:30**ごろまで車両通行止め規制となり、
車両での通行はできません。(歩行者は横断歩道での横断は可能)



- 車両通行止区間
- 通行制限区間
(居住者等以外は通行できません。)

歩行者は横断歩道にて、コースの横断
が可能です。各交差点でスタッフが案
内いたします。指示に従い安全に移動
してください。

路線バスの運休等について

交通規制に伴い周辺エリアの路線バスの運休や
回運行が実施されます。
また、交通状況によりバス運行に遅延が発生す
ることが予想されます。
お時間に余裕をもってご利用いただきますよう
お願い申し上げます。

郵便物等について

交通規制に伴いまして
郵便物等の到着が遅れ
る場合がございます。
ご不便をおかけいたしま
すが、皆様のご理解とご
協力をお願い申し上げ
ます。

ごみ収集について

交通規制に伴いまして
ごみ収集スケジュール
が変更となる場合がご
ざいます。
**当日は必ず8時30分ま
でに**収集場所へお出し
いただきますようお願い
申し上げます。

(周回区間)推奨う回路のご案内

相模湖方面 ↔ 厚木方面

412

は通行止めとなります。お手数おかけしますが、65

65

へう回をお願いいたします。

