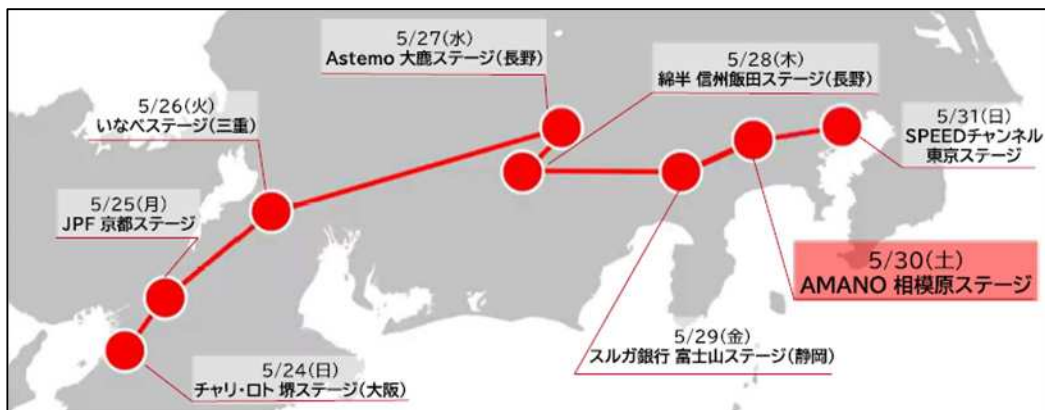




## 「Tour of Japan 2026 AMANO 相模原ステージ」を開催します！

全16チーム（国内9・海外7）、総勢約100名の選手達が大阪から東京まで、毎日開催地を変えながら、激戦を繰り広げる国内最大規模の国際自転車ロードレース「Tour of Japan」が今年も相模原にやってきます。第7ステージである「相模原ステージ」は5月30日（土）に開催します。

昨年に引き続き、アマノ株式会社をステージのトップパートナーに迎え、「AMANO 相模原ステージ」として開催します。



### 1 相模原ステージの概要

(1) 日 時 令和8年5月30日（土）8時30分から12時30分頃まで

(2) 場 所 スタート会場：橋本公園前（緑区西橋本5丁目3番地先）

フィニッシュ会場：鳥居原ふれあいの館（緑区鳥屋1674番地）



### (3) 主な取組

#### ア フィニッシュ会場におけるにぎわいゾーンの設置

フィニッシュ会場に、大型モニターによるパブリックビューイング、飲食や物販などの様々なブース出店、子ども向け自転車体験教室等お祭りの要素を盛り込んだにぎわいゾーンを設置します。



(写真:過去の様子)

#### イ 無料シャトルバスの運行

スタート会場周辺と、串川地域又はフィニッシュ会場間を運行する、事前予約制の無料シャトルバスを運行します。申込期間は5月5日(火・祝)午前10時から18日(月)午後5時までです。(先着申込順)

詳細は、相模原ステージ公式HPをご確認ください。



【相模原ステージ公式HP】 <https://www.toj-sagamihara.com/topics/detail.php?id=335>  
相模原ステージに係る様々な情報を順次、更新していきます。

### (4) 大会の実施に伴う交通規制について

公道で競技を行うため、大規模な交通規制が実施されます。ご不便をおかけしますが、ご理解とご協力をお願いいたします。

※交通規制の詳細は、別添「交通規制のお知らせ」をご確認ください。

### (5) ツアー・オブ・ジャパン取材申請

大会当日の取材を希望する場合は、ツアー・オブ・ジャパン取材申請フォームから申請いただくと、ツアー・オブ・ジャパン組織委員会の審査後、認定パス(A Dパス)、カメラマンビブスが発行されます。

【ツアー・オブ・ジャパン取材申請フォーム】 <https://www.toj.co.jp/?tid=100697>

申請期限：5月20日(水)正午まで

※取材申請については、下記連絡先にお問合せください。

【連絡先】ツアー・オブ・ジャパン広報 [toj@athletbank.co.jp](mailto:toj@athletbank.co.jp)



問合せ先  
市民局スポーツ推進課  
電話 042-769-6140

# Tour of Japan 2026

# AMANO

# SAGAMIHARA STAGE



フィニッシュ会場で  
ゴールを見届けよう！

【写真提供：TOJ組織委員会】

【Tour of Japan 相模原ステージ コース】



2026年5月30日(土)  
8:30~12:30頃 開催

Tour of Japanは、国内最大規模の国際自転車ロードレースです。都府県をまたぐステージレースであり、「日本版ツール・ド・フランス」ともいわれます。

国内で開催されるUCI（国際自転車競技連合）公認レースの1つです。

東京2020オリンピック自転車競技のレガシーとして誘致し、2021年から、「相模原ステージ」が加わりました。



【フィニッシュ会場】  
鳥居原ふれあいの館

【コース】 橋本公園→小倉橋(旧)→(串川橋→鳥居原ふれあいの館前)→(周回コース)  
(パレード4.8km) + (10.9km + 13.8km × 7周(周回コース)) = 112.3km

概要は裏面をご覧ください

## 【Tour of Japan 概要】

主催／自転車月間推進協議会

主管／ツアー・オブ・ジャパン組織委員会(事務局:一般財団法人日本自転車普及協会)

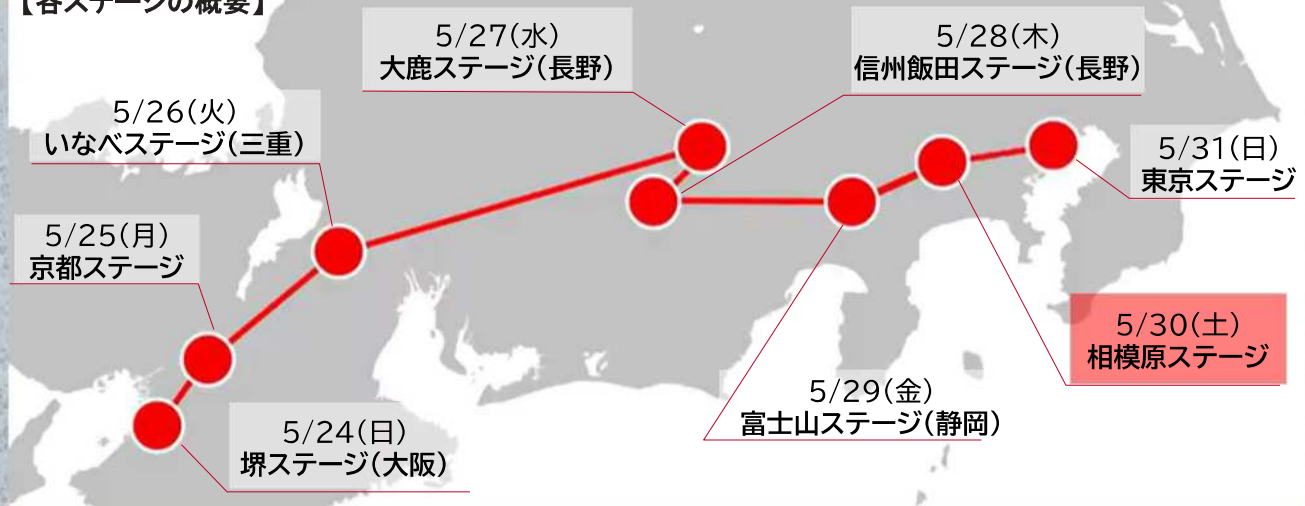
日程／2026年5月24日(日)～5月31日(日)(8日間・8ステージ、相模原ステージは第7ステージ)

出場チーム／海外チームを含む全16チーム

後援(予定)／自転車活用推進議員連盟/自転車活用推進本部/内閣府/総務省/文部科学省/経済産業省/国土交通省/  
消費者庁/東京都/品川区/大阪府/三重県/長野県/静岡県/神奈川県/公益財団法人JKA/  
健康日本21推進全国連絡協議会

協力(予定)／堺市/京都府/京田辺市/精華町/いなべ市/大鹿村(長野県下伊那郡)/飯田市/小山町(静岡県駿東郡)/  
相模原市/東京港埠頭株式会社/GRAND CYCLE TOKYO

## 【各ステージの概要】



## 【Tour of Japan 相模原ステージ 概要】

主催／自転車月間推進協議会

主管／ツアー・オブ・ジャパン相模原ステージ実行委員会(事務局:相模原市市民局スポーツ推進課)

協賛(トップパートナー)／アマノ株式会社

日程／2026年5月30日(土)(第7ステージ)

ホームチーム／TEAM UKYO

相模原ステージの観戦はコース沿道だけでなく、3つの観戦スポットでお楽しみいただけます。  
フィニッシュ会場(鳥居原ふれあいの館)では、大型ビジョン放映や飲食等のブース出店、子ども向け自転車体験教室などを  
実施予定。地域によって盛り上げる串川地域センター前・鳥屋地域センター前もおおすすめです。



迫力のレース



地域との盛り上がり



表彰の様子



フィニッシュ会場での大型ビジョン放映やブース出店

相模原ステージ  
の概要は、右記  
ウェブページをご  
参照ください。

<https://www.toj-sagamihara.com>

ツアー・オブ・ジャパン相模原ステージ



※ 本資料については予定であり変更になる場合があります

## 【お問合せ】

ツアー・オブ・ジャパン相模原ステージ実行委員会事務局(相模原市市民局スポーツ推進課)

【電話】042-851-3275 (平日午前8時30分から午後5時まで)

【電子メール】[sports@city.sagamihara.kanagawa.jp](mailto:sports@city.sagamihara.kanagawa.jp)





Tour of Japan相模原ステージ(国際自転車ロードレース)開催のため、コースおよび周辺道路は交通規制が実施されます。ご迷惑をおかけしますが、ご理解ご協力のほどよろしくお願いいたします。

# 交通規制のお知らせ

令和8年

5月30日

土

8:30-12:30

直線区間は8:30-9:10ごろの交通規制

規制時間は目安です。当日の状況によって変更となる場合があります。

直線区間 8:30-9:10

国道413号~県道510号(直線コース)

橋本郵便局西・二本松・東原宿・川尻・小倉橋(旧)・西中野・串川橋  
※西中野→串川橋間については、選手及び関係車両通過後、通行制限区間となります。

周回区間 8:30-12:30

宮ヶ瀬ダム周辺道路(周回コース)

串川橋・関・鳥屋・鳥居原ふれあいの館・宮ヶ瀬ダム入口・串川橋

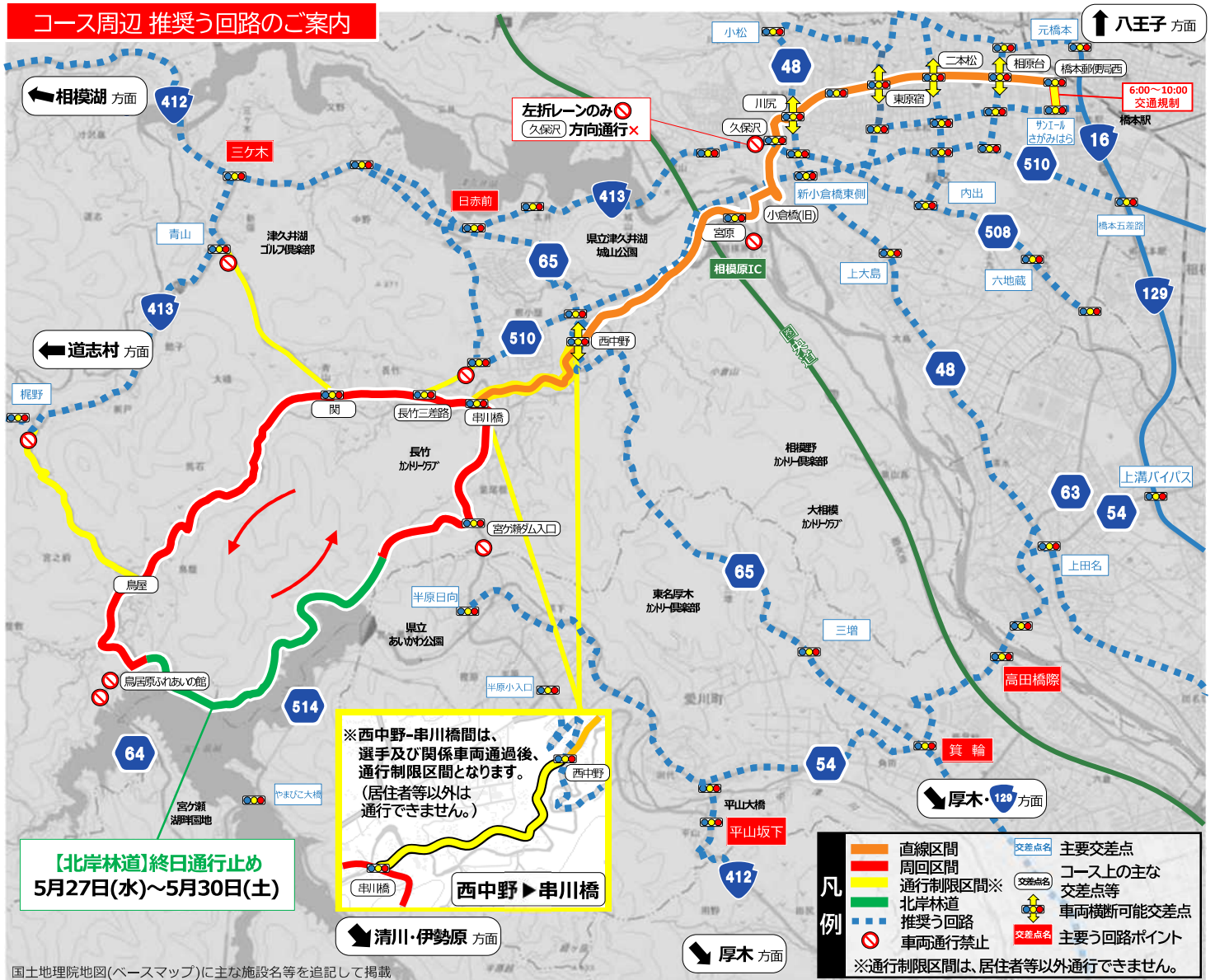
橋本公園前(スタート会場)

橋本郵便局西

サニール  
さがみはら

間は、6:00-10:00 が交通規制となります。

## コース周辺 推奨う回路のご案内



国土地理院地図(ベースマップ)に主な施設名等を追記して掲載

上記地図をアプリ・ブラウザで表示



大会・交通規制に関する問い合わせ

相模原市コールセンター

電話:042-770-7777

受付時間:8:00-21:00

※ご質問内容によっては、ツアー・オブ・ジャパン 相模原ステージ実行委員会事務局(相模原市スポーツ推進課)へおつなぎいたします。



相模原ステージ公式HP



Tour of Japan公式HP

交通渋滞に関する問い合わせ

(公財)日本道路交通情報センター

電話:050-3369-6614

※大会当日のみの対応となります。

