

令和8年5月14日
相模原市発表資料

相模原住宅地区の一部土地の共同使用に係る日米合同委員会合意について

本日、相模原住宅地区の一部土地の共同使用について、南関東防衛局長から別紙1のとおり、日米合同委員会において合意された旨の報告がありましたので、お知らせします。

「相模台小入口交差点」(別紙2【位置図】参照)において、相模原住宅地区と接している歩道部分が狭隘^{あい}で適正な歩道幅員を確保できないことから、歩行者の相互通行に支障を来しています。このため、相模原住宅地区の一部土地を使用し、歩道を拡幅することで、安全で快適な歩行環境を形成できるよう、共同使用を防衛省に申請していたものです。

この度の共同使用の合意により、相模台小入口交差点の歩道部分を拡幅することが可能となり、歩行者がより安全に行き来できるよう歩道を整備します(別紙2【完成予定図】参照)。

この件に関する相模原市長からのコメントは、別紙3のとおりです。

問合せ先
基地対策課
電話 042-769-8207 (直通)

日米合同委員会合意事案概要

件名	F A C 3 1 0 2 相模原住宅地区の一部土地の共同使用について
承認年月日	令和8年5月14日
施設・区域名称	F A C 3 1 0 2 相模原住宅地区
合意対象所在地	神奈川県相模原市
合意対象面積等	土地： 約 2 0 0 m ²
	水域等： —
	建物： —
	工作物： —
	附帯施設： —

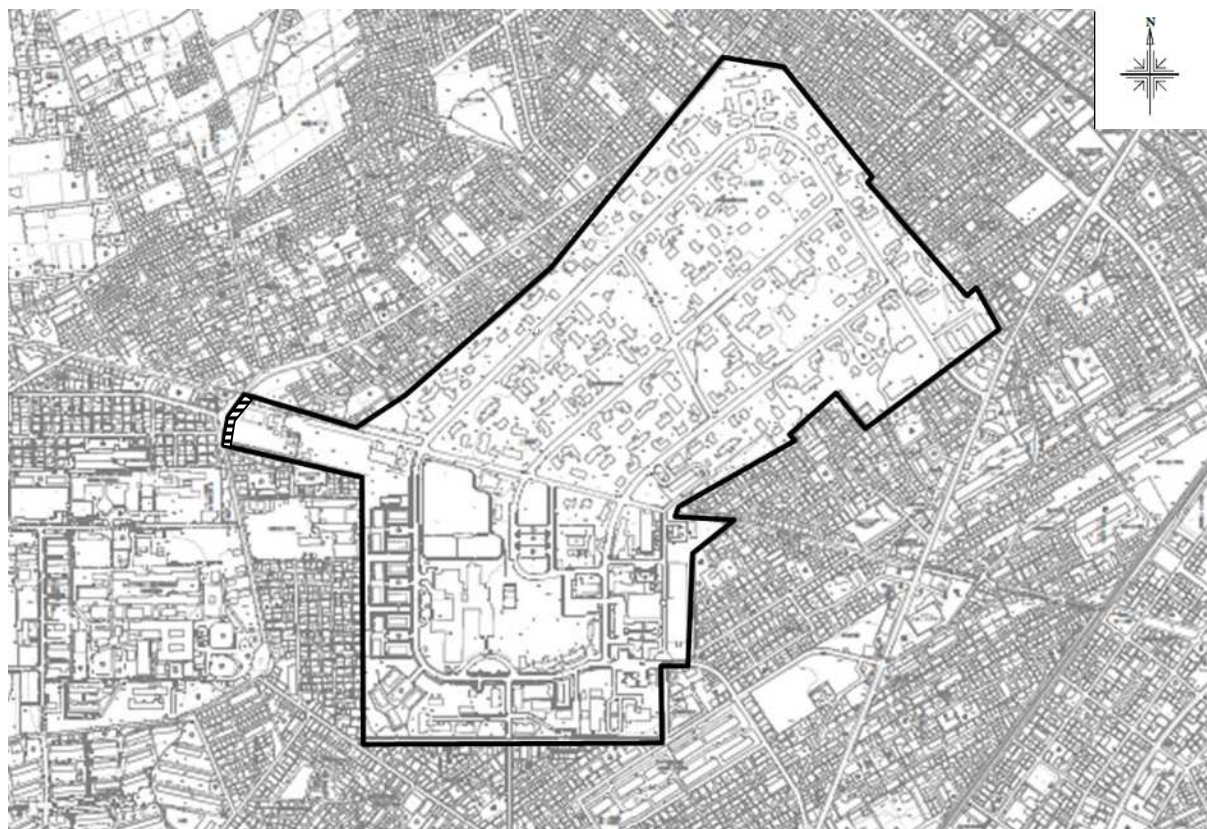
【事案内容】


本件は、相模原市が市道用地として使用するため、日米地位協定第2条第4項(a)に基づき、標記施設の一部を共同使用することについて、日米合同委員会の承認を得たものである。

記

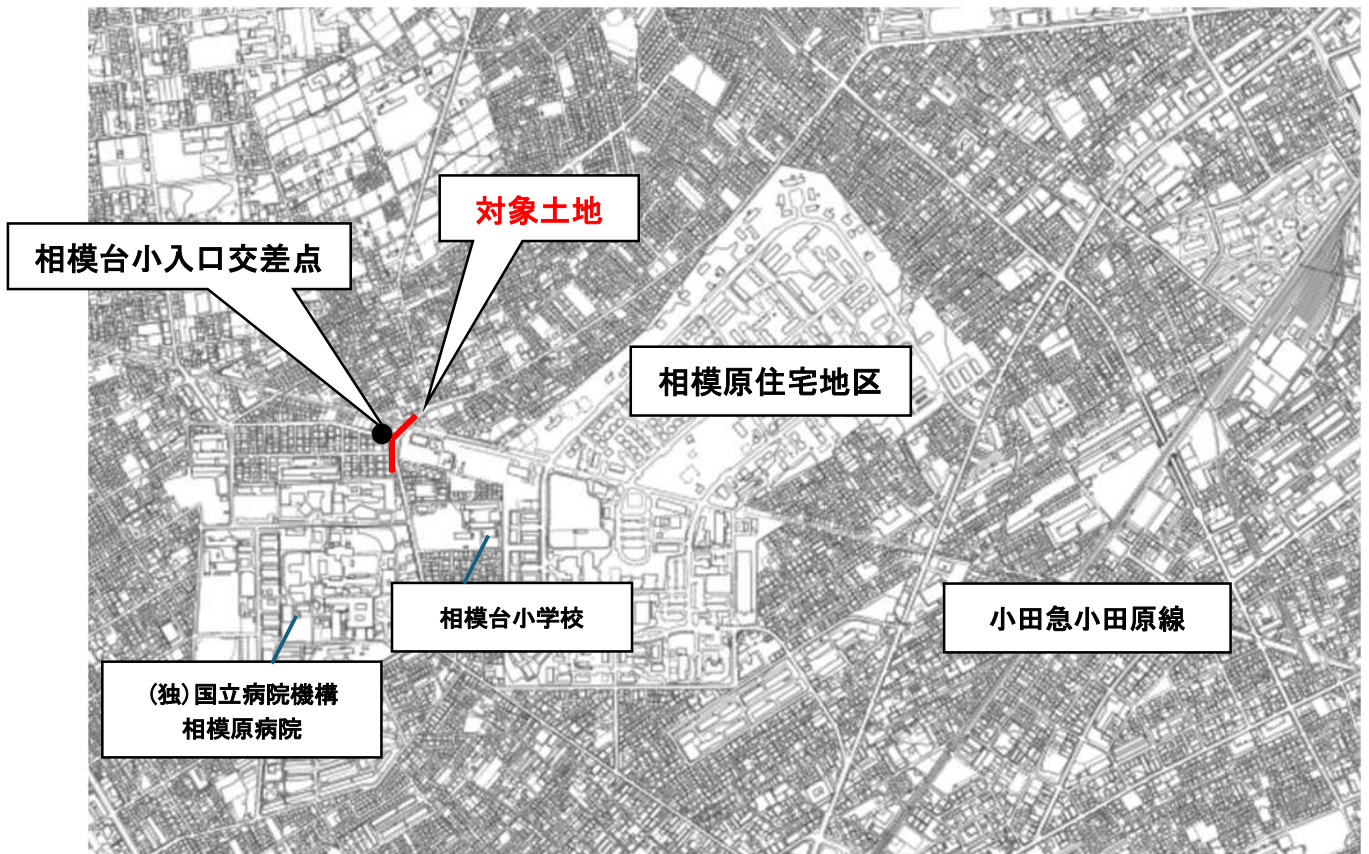
土地：約 200 m²

使用期間：日米合同委員会承認日から当該財産の返還の日までの間



 共同使用土地

【位置図】



出典：さがみはら地図情報

【完成予定図】



相模原住宅地区の一部土地の共同使用に係る防衛省からの報告に
関する相模原市長のコメント

在日米陸軍相模原住宅地区と接している「相模台小入口交差点」の歩道部分につきましては、狹隘で適正な歩道幅員を確保できないことから、長年、歩行者の相互通行に支障を来しておりました。

この度の共同使用の合意により、相模原住宅地区の一部土地を使用し、歩道部分の拡幅を行うことで歩行者がより安全に行き来できるようになります。

市内米軍基地の整理・縮小・早期返還につきましては、これまで、市米軍基地返還促進等市民協議会とともに、その解決に向け取り組んでまいりました。

私自身も、国、米軍、関係自治体との関係づくりを積極的に進め、本市の実状を理解していただけるよう努めてまいりました。

今回の共同使用の合意は、こうした取組の成果が形となり、大変うれしく思っており、ともに取り組んできた皆さまに心から感謝を申し上げます。

3つの米軍基地を抱える本市としては、市民生活やまちづくりにおける課題や考え方をより深く理解していただくことが必要と考えます。

そのため、米軍、国、関係自治体と意思疎通を図り、意見交換ができる環境づくりに努めるとともに、引き続き市民協議会とともに、更なる市内米軍基地の整理・縮小・早期返還に向け粘り強く取り組んでまいります。

令和8年5月14日

相模原市長 本村 賢太郎