

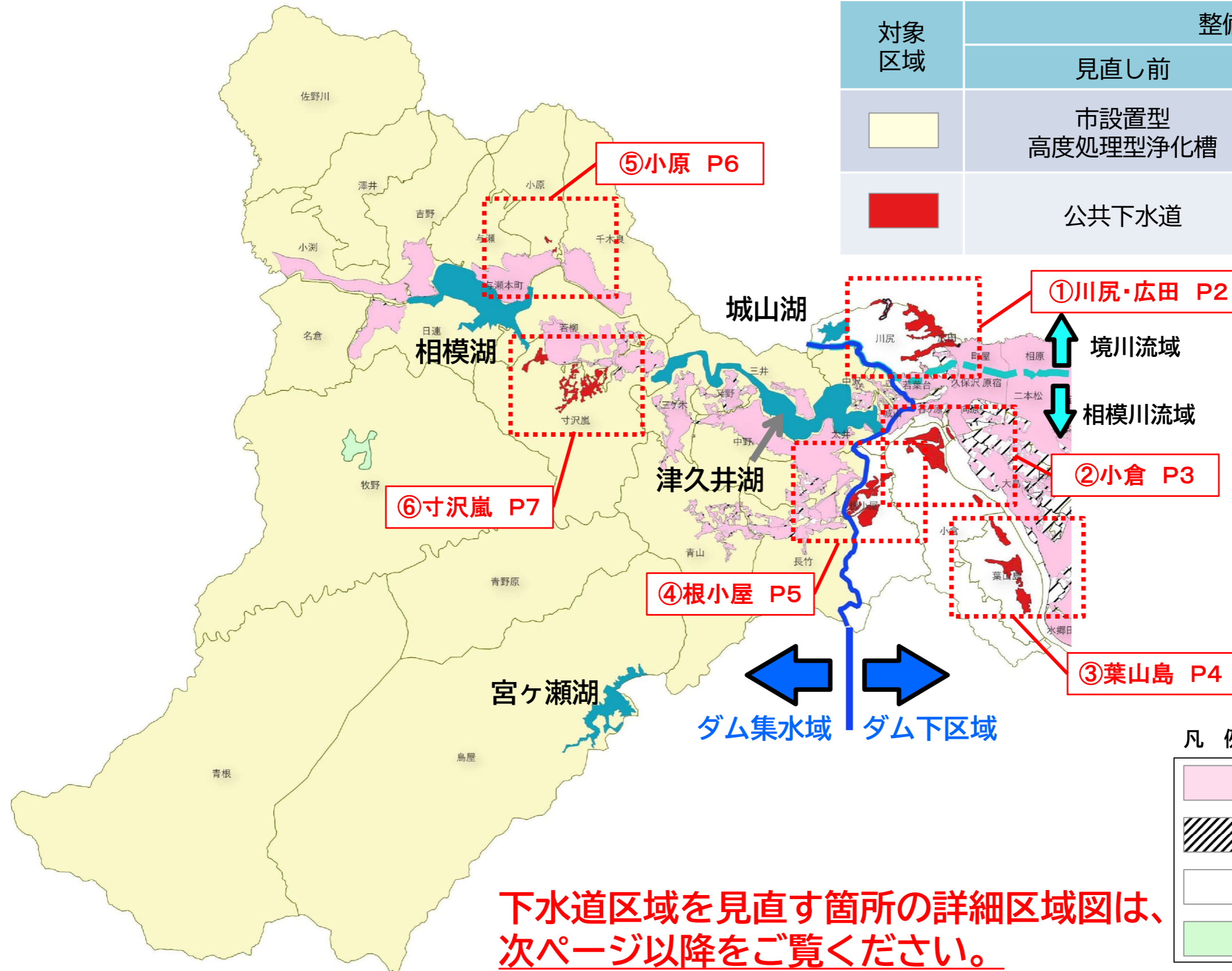
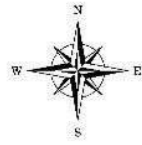


# 津久井地域における汚水処理方法の見直しに係る区域図

## 見直しを行う箇所

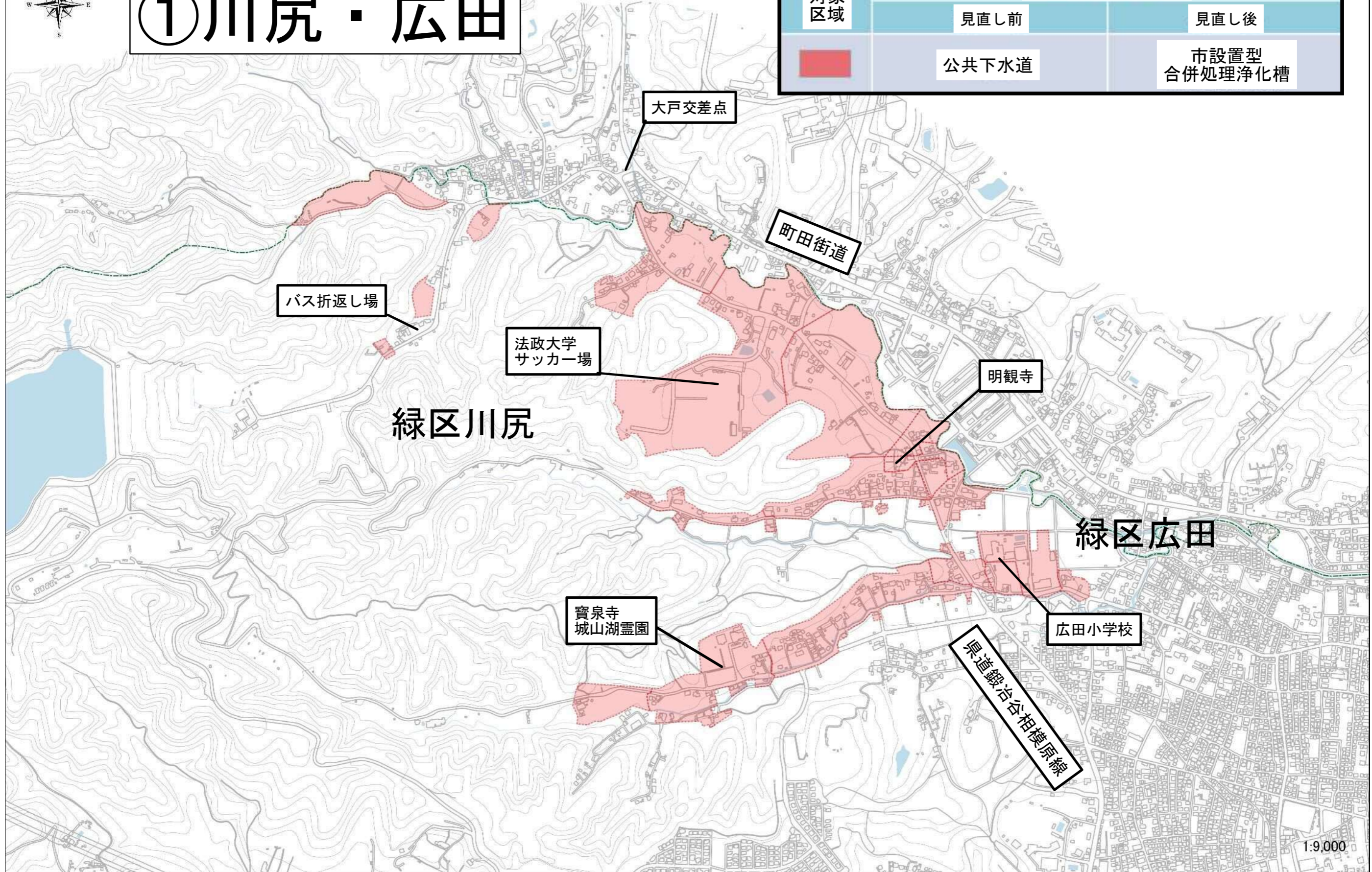
対象区域	整備・管理主体	
	見直し前	見直し後
	市設置型 高度処理型浄化槽	個人設置型 合併処理浄化槽
	公共下水道	市設置型 合併処理浄化槽






# ①川尻・広田

対象区域	整備・管理主体	
	見直し前	見直し後
	公共下水道	市設置型 合併処理浄化槽



# ②小倉

対象区域	整備・管理主体	
	見直し前	見直し後
	公共下水道	市設置型 合併処理浄化槽

津久井湖

新小倉橋

小倉橋

小倉自治会館

相模原IC

湘南寺

諏訪神社

津久井広域道路

緑区小倉

相模原IC  
相模原IC  
相模原IC


相模原IC  
相模原IC

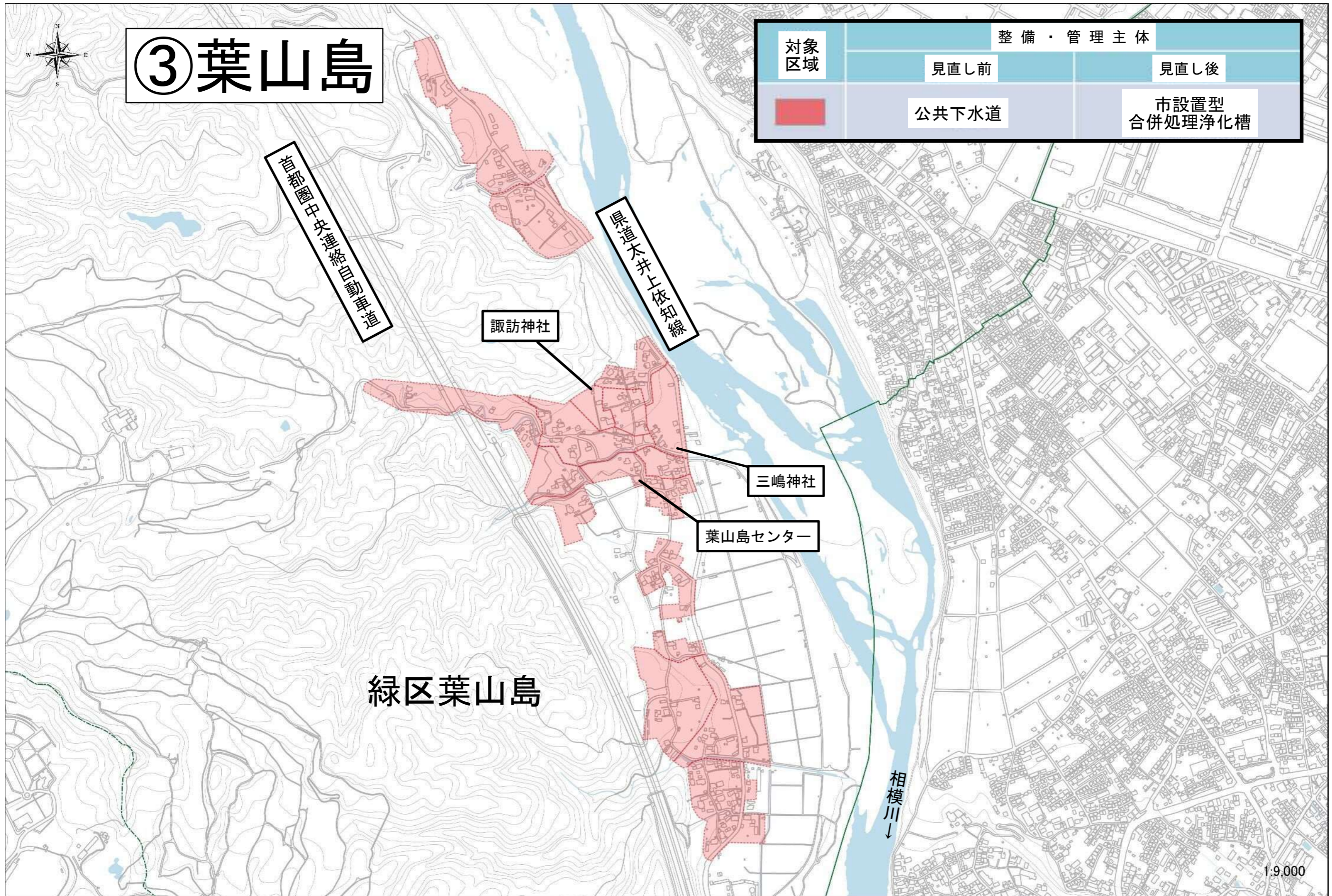
湘南小学校

相模川→

1:9,000

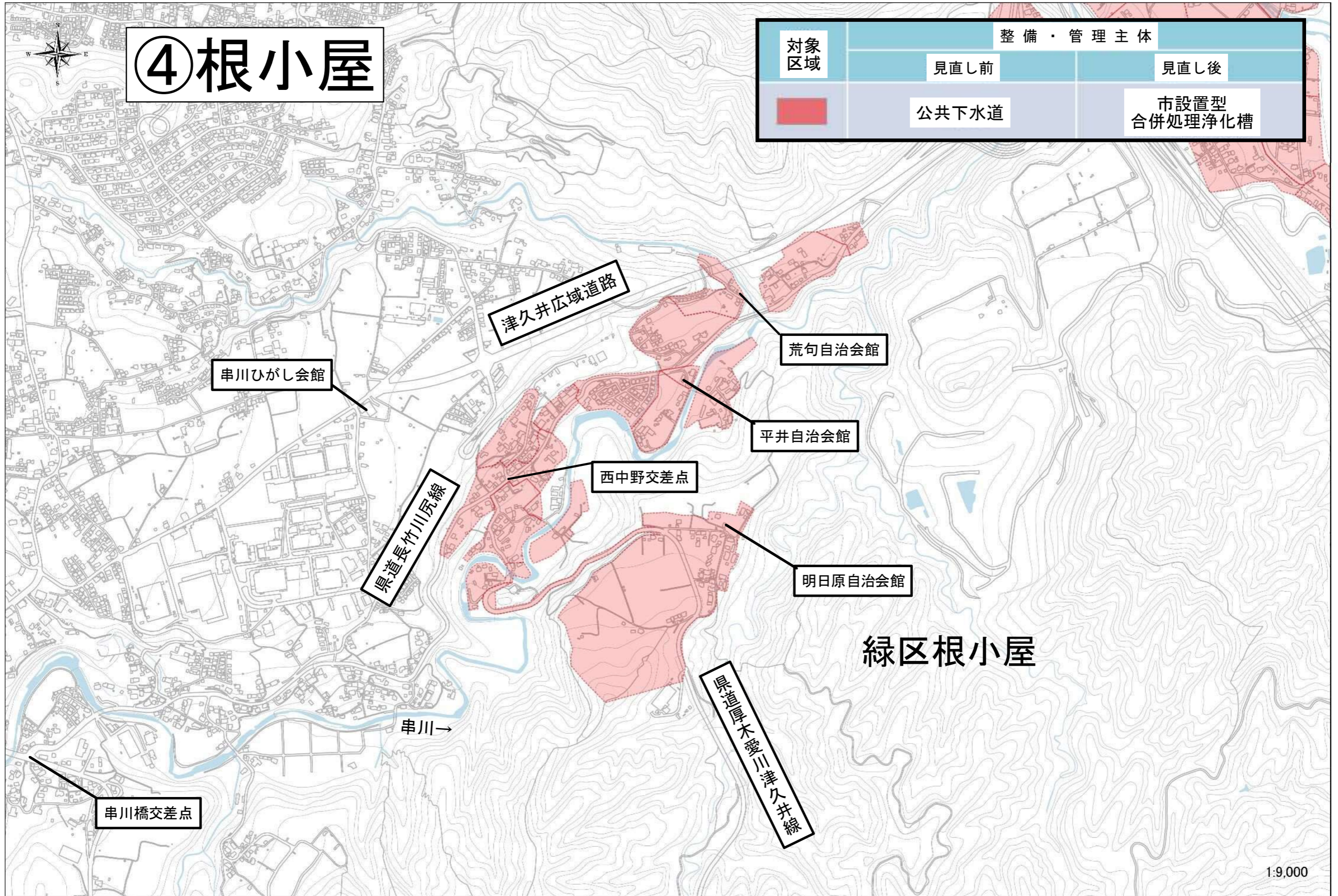
# ③ 葉山島

対象区域	整備・管理主体	
	見直し前	見直し後
	公共下水道	市設置型 合併処理浄化槽



# ④根小屋

対象区域	整備・管理主体	
	見直し前	見直し後
	公共下水道	市設置型 合併処理浄化槽

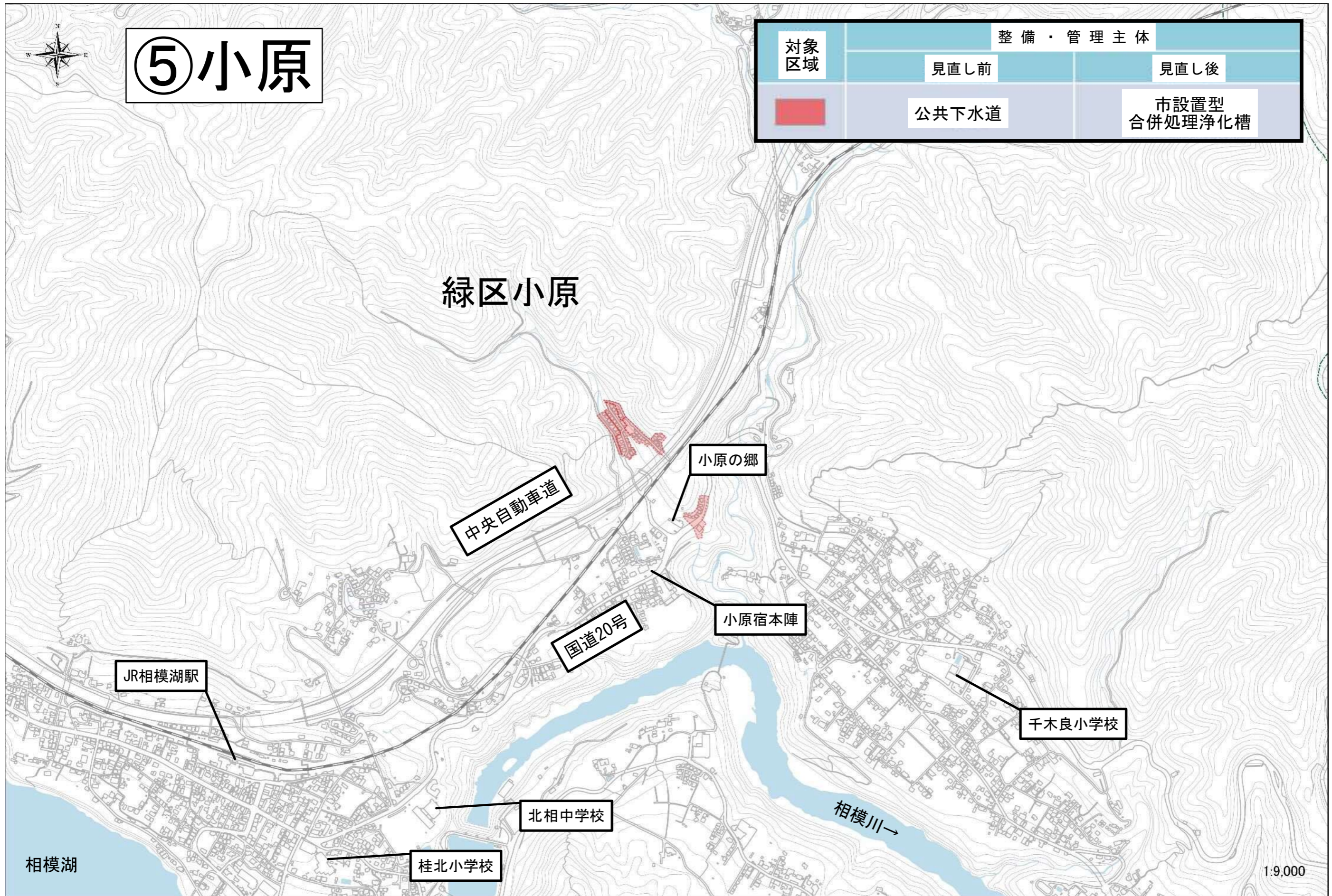


緑区根小屋

1:9,000

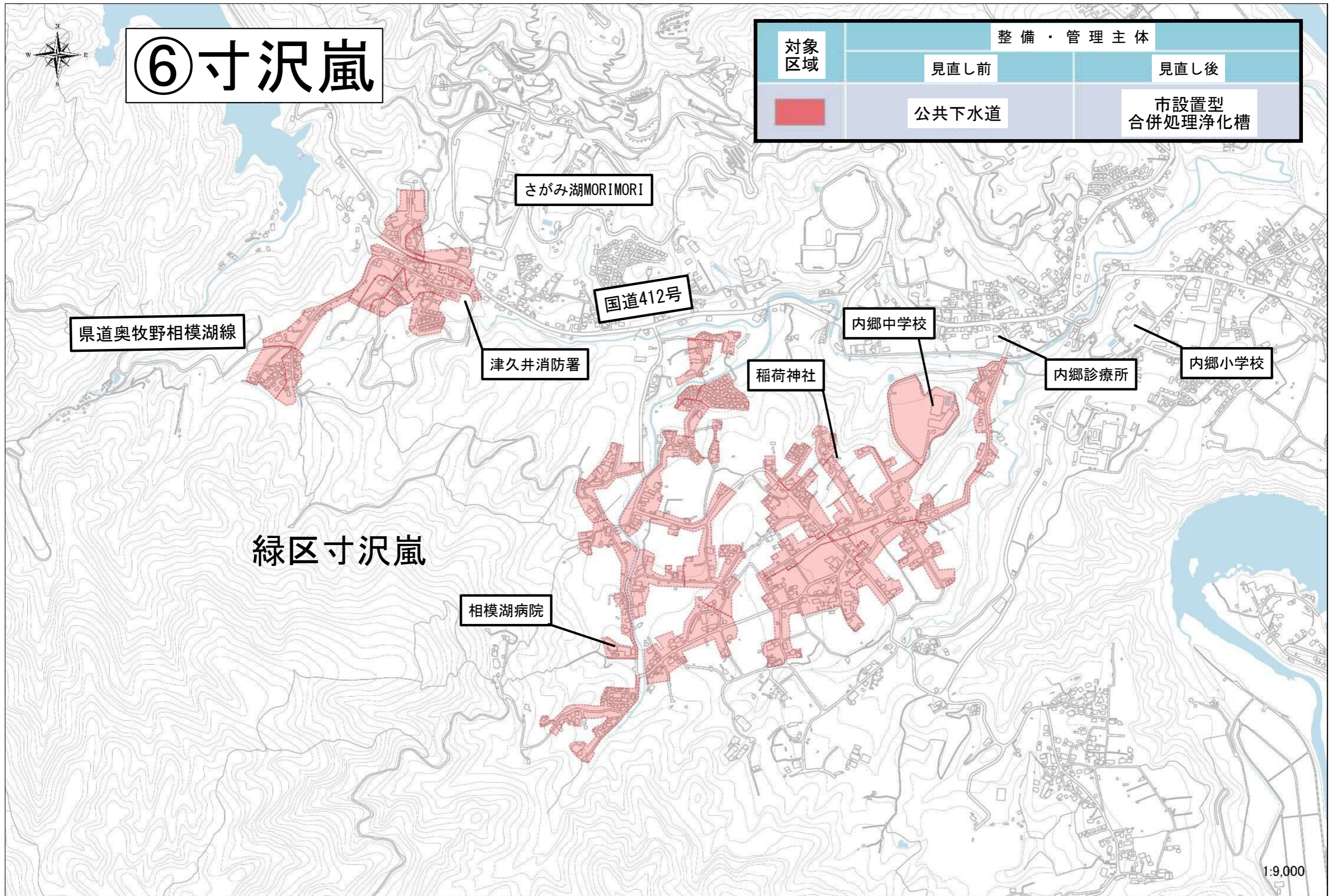
# ⑤小原

対象区域	整備・管理主体	
	見直し前	見直し後
	公共下水道	市設置型 合併処理浄化槽



# ⑥寸沢嵐

対象区域	整備・管理主体	
	見直し前	見直し後
■	公共下水道	市設置型 合併処理浄化槽



緑区寸沢嵐